

## VOLUMEN Y DISTRIBUCIÓN DE LA CABAÑA GANADERA EN EL REINO DE SEVILLA. FINALES DEL XV-PRINCIPIOS DEL XVI

MARÍA ANTONIA CARMONA RUIZ  
Universidad de Sevilla

Uno de los principales problemas que tenemos a la hora de analizar las actividades económicas durante la época medieval es la escasez de datos cuantitativos. Esta situación es especialmente grave para el estudio de la ganadería, de tal manera que normalmente tenemos que trabajar con datos aproximativos en virtud a algunas referencias concretas y a indicios cualitativos. Afortunadamente en algunas regiones contamos con información, que aunque incompleta, nos permite conocer datos sobre las actividades pecuarias bajomedievales. Es el caso del territorio sevillano donde tenemos con una información inestimable, y que muy pocos concejos castellanos conservan. Nos referimos a una serie de documentos de carácter fiscal que nos permiten aproximarnos al volumen de la cabaña ganadera de la Baja Andalucía, las especies, su distribución geográfica y los propietarios a finales del siglo XV y principios del XVI. Estos son los padrones fiscales de bienes y las cuentas decimales. En este trabajo presentamos los que se conservan para la Baja Andalucía aún sin publicar<sup>1</sup> y que por su valor para el análisis de la ganadería del Reino de Sevilla a fines de la Baja Edad Media son fundamentales.

La primera serie de documentos son **los padrones fiscales**. Consisten en unas relaciones de vecinos de una localidad con un fin meramente fiscal. Su valor tanto para el conocimiento de aspectos económicos como demográficos ha permitido su utilización para diferentes trabajos<sup>2</sup>. Entre la variedad de los mismos<sup>3</sup>, podemos destacar los padrones de bienes, dado que en ellos se especifica las propiedades de

---

1. Fueron estudiados en nuestra Tesis, y en su publicación, bajo el título *La ganadería del Reino de Sevilla durante la Baja Edad Media* (Sevilla, 1998), no pudieron ser incluidos debido a la limitación en el número de páginas impuesta por la editorial, por lo que en ese libro tan sólo fueron presentados en parte a partir de algunos gráficos y cuadros parciales.

2. Además de algunos análisis parciales, podemos destacar los trabajos de A. COLLANTES DE TERÁN SÁNCHEZ. *Sevilla en la Baja Edad Media. La ciudad y sus hombres*. (Sevilla, 1984), y «Los padrones militares de la Andalucía bajomedieval, como fuentes demográficas». *Actas del I Congreso de Historia de Andalucía. Andalucía Medieval*, Tomo I. 287-294. M. BORRERO FERNÁNDEZ. *El mudo rural sevillano en el siglo XV: Aljarafe y Ribera* (Sevilla, 1983) y «Situación demográfica de la Sierra Norte de Sevilla a fines de la Edad Media». *Historia, Instituciones, Documentos*, 25. (Sevilla, 1998), 43-72. P. PONSOT, «Un cas de croissance démographique précoce: la base Andalusie au Xve et au début du XVIe siècle». *Annales de Demographie Historique* (1980), 143-152.

3. Podemos distinguir entre Padrones de cuantías, de repartimientos y de bienes. Vid. A. COLLANTES DE TERÁN SÁNCHEZ. *Sevilla en la Baja Edad Media...* op. cit., 20-30.

los vecinos contabilizados, describiéndolas e indicando el precio estimado de las mismas. El problema es que son documentos tardíos, de finales del siglo XV y principios del XVI, por lo que no nos permiten conocer la evolución de la ganadería a lo largo de la Edad Media. Además no se conservan para todo el Reino de Sevilla, ni siquiera de toda la «Tierra» de Sevilla, por lo que igualmente queda sesgado el estudio. En efecto, tan sólo contamos con los de Carmona, los de buena parte de Sevilla y su «Tierra», y los de algunos lugares del condado de Niebla, estos últimos muy tardíos<sup>4</sup>. Otra cuestión es la de saber si figuran en estos padrones todos los vecinos. Así, aunque existía la obligatoriedad de incluirlos a todos, de hecho normalmente no aparecen los no obligados a pagar, y cuando lo hacen generalmente no se contabiliza su hacienda, ya que la finalidad de estos padrones era meramente tributaria. Así pues, queda fuera de estas listas el estamento privilegiado, dueño por otra parte de los principales capitales, y de buena parte de la ganadería de la zona, por lo que los datos que se nos aportan están bastante sesgados. Del mismo modo, la posibilidad de la existencia de fraudes fiscales nos obliga a mirar esta documentación con bastantes reparos, a sabiendas de que el control existente era bastante riguroso.

Respecto a las cuentas decimales, existe un apartado, **el menudo** o las minucias, en el que se recogían además de los ganados, las colmenas, hortalizas secas, legumbres y productos artesanales. El valor que normalmente tenía el ganado en este apartado hacía que la gente identificara este capítulo con el ganado. En el caso de Sevilla además incluyen los diezmos obtenidos de aceite y vino, por lo que los datos que aportan son inútiles. Afortunadamente se conservan tres series de documentos que recogen el monto referido al menudo desglosado, es decir, distinguiendo entre miel y cera<sup>5</sup>, huertas y ganado y sin incluir vino y aceite. La primera serie se ha obtenido de los libros de cuentas de las tercias reales de los años 1509 y 1510<sup>6</sup>. La segunda fuente son los libros de menudos de los años 1519 y 1520 conservados en el Archivo de la Catedral de Sevilla<sup>7</sup>. La tercera corresponde al tercio del diezmo de menudo del año 1480 conservado igualmente en la Catedral de Sevilla<sup>8</sup>. Los datos que aporta esta fuente documental son también bastante complejos. En primer lugar, se recogen las cantidades totales correspondientes al menudo de cada uno de los lugares del arzobispado de Sevilla apenas sin especificación, de tal manera que a excepción de algunos lugares donde se desglosan las partidas correspondientes a corderos, potros, becerros y cochinos, generalmente globaliza, por lo que no podemos conocer a través de estos documentos ni el volumen de la cabaña ganadera local ni tampoco las especies existentes. Asimismo, en la relación de 1480 no se ha separado el menudo de las huertas, mientras que la miel y cera sí se ha desglosado. Dado que, al ser un documento anterior a la finalización de la guerra de Granada, y con una fecha próxima a la de

---

4. Sus fechas están entre 1527 y 1533 y son sólo de Aljaraque, Bollullos y Puebla de Guzmán.

5. Los datos referentes a miel y cera obtenidos en esta documentación han sido publicados en mi trabajo «La apicultura sevillana a fines de la Edad Media». *Anuario de Estudios Medievales*, 30/1 (Barcelona, 2000), 412-421

6. Archivo General de Simancas, Contaduría Mayor de Cuentas, 1ª época, leg. 26.

7. A.C.S. Secc. II, 03419 (3396) y 03421 (3398)

8. A.C.S., Secc. II, 01555 (1532)

los padrones fiscales, nos permite hacer comparaciones tanto para la evolución de este tributo, como con los datos obtenidos de los padrones fiscales, lo hemos incluido, indicando además en el resto de los años lo correspondiente a las huertas, para podemos hacer una idea aproximada de como evolucionó la cabaña ganadera del arzobispado sevillano entre finales del siglo XV y principios del XVI. En cualquier caso, y como se puede comprobar a partir de los datos desglosados del s. XVI, podemos considerar que corresponde al ganado prácticamente el 95% del menudo.

Por otro lado, debemos destacar que esta fuente fiscal tiene algunos valores importantes, ya que, dado que no hay exentos, los datos ofrecidos pueden ser más fiables, lo cual nos permite acercarnos a una geografía ganadera de la región. Los datos obtenidos a partir de esta fuente pueden convertirse en cifras globales, dado que corresponden al 10% del total. No lo hemos hecho ya que la única finalidad a la hora de hacerlo hubiera sido contrastarlos con los datos obtenidos de los Padrones Fiscales, y, como se puede comprobar, en rara ocasión se aproximan, hecho que confirma las precauciones que siempre hay que tener con las fuentes fiscales.

Así pues, en este trabajo lo que pretendemos es presentar la serie de padrones fiscales que se conservan en el Archivo Municipal de Sevilla en los que se recogen las propiedades de los vecinos de Sevilla y su «tierra», realizados entre 1484 y 1512. Los existentes para el concejo de Carmona no los incluimos ya que los publicamos en otra ocasión<sup>9</sup>. Por otro lado no presentamos los del condado de Niebla debido a su «modernidad» y a que se conservan de muy pocas localidades.

La información obtenida ha sido tratada, de tal modo que además de la cantidad de cabezas de cada especie, incluimos el número de propietarios, indicando aquéllos que son sólo propietarios de ganado y los que tienen otro tipo de propiedades, o ninguna; los datos porcentuados; las medias entre propietarios y ganado; las cantidades de maravedís que corresponden al ganado y a otros bienes; y las Unidades Ganaderas. Este último dato es muy interesante ya que con él pretendemos acercarnos al volumen ganadero global, que puede ser comparado con los datos obtenidos a partir de las cuentas decimales, que, como hemos indicado, tan sólo contemplan el monto total de ganado. Como muestra ilustrativa hemos realizado dos gráficos en los que se ha tratado el volumen de ganado en función a las especies y convirtiéndolo en Unidades Ganaderas. A través de ellos podemos comprobar la importancia de la ganadería mayor, en concreto la boyal y vacuna en el territorio hispalense, síntoma del valor agrario de este espacio.

Junto a esto, presentamos los datos de los menudos entre 1480 y 1520. Las fechas son muy cercanas a la de los padrones fiscales, y a partir de ellos podemos conocer el volumen total del valor de la cabaña ganadera de buena parte de las localidades del arzobispado de Sevilla, así como su evolución entre finales del siglo XV y principios del XVI, un momento clave para la región andaluza, puesto que es el momento de la finalización de la Guerra de Granada, que trae como consecuencia una importante transformación económica y demográfica de Andalucía.

---

9. M<sup>a</sup> A. CARMONA RUIZ. «La ganadería en Carmona durante la Baja Edad Media». *Archivo Hispalense*, nos. 243-244-245, (Sevilla, 1998), 315-323.

La información que se puede obtener a partir del análisis de esta documentación, es muy rica y ya ha sido presentada en buena parte en la monografía dedicada a la ganadería sevillana. En este trabajo nos limitaremos a recoger sólo los aspectos básicos.

## DATOS REFERENTES A LA DISTRIBUCIÓN DE LA CABAÑA GANADERA Y TIPOS DE GANADO

A través de los datos obtenidos tanto a partir de los Padrones Fiscales como del diezmo del menudo podemos comprobar cómo es la zona de la Campiña donde se concentra el mayor volumen ganadero, destacando en este sentido las localidades de Utrera, Lebrija, Écija y Carmona, siguiéndole Arcos y Jerez. La explicación de esto puede estar en dos razones, por un lado la gran riqueza edafológica de la zona de la Campiña, que permitía el crecimiento de abundante pastizal, y por otro la coincidencia de esta zona en buena parte con la denominada «Banda Morisca», espacio fronterizo y por lo tanto de baja densidad de población y desde el punto de vista agrícola infraexplotado, controlado por grandes concejos de realengo que supieron aprovechar la riqueza ganadera que esta situación generó. En este sentido podemos destacar el gran desarrollo que la ganadería ovina y porcina alcanzó en esta zona, alimentándose esta última de las rastrojeras de la zona y de los bosques de encinares que se generaron en la frontera granadina. Por otro lado destacar la importancia del ganado mayor, utilizado tanto para el consumo de carne como para las labores agrarias, que crecerán en importancia a partir de principios del XVI con el asentamiento de un importante contingente de población y la puesta en cultivo de nuevas tierras.

Por otro lado, debemos resaltar el caso de la ciudad de Sevilla, donde, a través de las fuentes utilizadas podemos conocer su distribución por parroquias y collaciones. En este sentido, comparando los datos de los padrones con los de los menudos podemos comprobar una diferencia bastante considerable. Así, mientras que en las cuentas decimales encontramos la mayor concentración en las collaciones del centro (Santa María)<sup>10</sup>, en el caso de los padrones destacan las del Norte de Sevilla (San Gil y Sta. Lucía). Del mismo modo, existe una diferencia bastante notable entre ambas fuentes si se compara con la tierra de Sevilla o el resto del arzobispado. Así mientras que en los padrones fiscales, las cantidades de la ciudad de Sevilla, significan sólo un 9% del total, la cantidad se duplica si se utilizan los datos de las cuentas decimales, según se puede ver en el gráfico nº 3. La razón de esto es bastante obvia: mientras que en los padrones fiscales sólo se recoge la población pechera, en los datos de los menudos se incluye todos los vecinos, por lo que se incluyen los rebaños del patriciado urbano y miembros del concejo, propietarios de buena parte de la ganadería sevillana, y que vivía principalmente en el centro de la ciudad.

Otra zona importante desde el punto de vista ganadero es la Sierra, a la cual corresponden las vicarías de Constantina, Zufre, Almonaster y Niebla, con cantidades

---

10. Esta no está contabilizada en los primeros años, por los que en los gráficos nº 2 al 4, hemos utilizado datos aproximativos.

que comprenden la quinta parte del total del arzobispado. La pobreza de los suelos para la agricultura y los accidentes del terreno favorecieron el desarrollo de esta actividad. Respecto al tipo de ganado destaca el ganado menor, especialmente el caprino, síntoma inequívoco de la mala calidad de las tierras. Asimismo es interesante señalar la poca entidad que el porcino tiene en los padrones fiscales, situación que contrasta con el celo con el que se protegen las dehesas de bellotas, o la existencia de una mesta en el Andévalo destinada al ganado porcino<sup>11</sup>. Esto nos permite pensar en el traslado de ganados foráneos a esta zona. Por otro lado debemos destacar la existencia de un volumen bastante considerable de ganado mayor, especialmente animales de labor, en una zona donde el desarrollo agrícola es bastante limitado. Esto, junto al hecho de que haya un porcentaje bastante elevado de vecinos propietarios de sólo una de estas reses nos permite pensar que buena parte se criaba para su alquiler y uso en otras zonas con mayor importancia agrícola.

Dentro del territorio sevillano debemos hacer mención a otras dos comarcas: el Aljarafe y la Ribera, donde *a priori* la ganadería es una actividad de menor entidad, ya que son zonas de desarrollo agrícola<sup>12</sup>. Por ello hay un notable volumen de ganado mayor, destacando el boyal, destinado a las labores del campo, hecho que explica el porcentaje que alcanza en el total del territorio hispalense. Podemos incluso afirmar que su desarrollo estuvo bastante limitado debido a las dificultades para su alimentación, de ahí que buena parte del ganado de labor criado en otras zonas con excedente se destinara al trabajo de estas comarcas.

Finalmente hay que señalar como los espacios costeros componen un territorio totalmente marginal para la actividad ganadera, aunque hay villas con un espacio de aprovechamiento pastoril bastante rico donde la ganadería alcanzó un notable desarrollo, según se puede ver en algunas localidades del sector onubense, dominado por la marisma, caso de Almonte o Moguer.

Dentro de la tipología ganadera, hay una especie a la que aún no hemos hecho mención y que conviene destacar. Nos referimos al ganado caballar, asnal y mular. Este es el tipo de ganado menos numeroso en todas las comarcas sevillanas, especialmente el mular, ya que, debido a las restricciones para su cría eran excesivamente caros, por lo que su uso estaba restringido a la tracción de los molinos. Respecto al caballar, tan sólo se recoge el destinado a las labores agrícolas (trilla) y al transporte, dado que los caballos de silla, que podían ser utilizados para la guerra no tenían que tributar y por lo tanto no se recogen en los padrones fiscales. En este sentido podemos destacar la zona jerezana y las Islas y Marismas del Guadalquivir donde la cría caballar tuvo gran importancia y fama. En relación con el ganado asnal, es el más extendido entre

---

11. Esto se puede comprobar en las diferentes ordenanzas de la zona. Cfr. M<sup>a</sup> A. CARMONA RUIZ. «La organización de la actividad ganadera en los concejos del reino de Sevilla a través de las Ordenanzas Municipales». *H.I.D.*, 25 (Sevilla, 1998), 113-134.

12. Según los datos procedentes del diezmo de menudo, podemos considerar que el monto del Aljarafe supone sólo un 15% respecto al total de la «Tierra» de Sevilla. Los datos procedentes de los Padrones Fiscales nos da un porcentaje mucho mayor, debido a que se conserva un número muy elevado de padrones del Aljarafe, mientras que muy pocos de otras regiones más ganaderas como es el caso de la Campiña, por lo que los datos obtenidos de esta fuente documental pueden llevar a engaño.

la población, de tal modo que la mayoría poseía al menos uno, utilizado normalmente para el transporte. Dada su consideración como un bien de uso común, en ocasiones no se contabilizó por lo que su cantidad no siempre está recogida, por lo que los datos obtenidos en este sentido están falseados.

## DATOS REFERENTES A LA PROPIEDAD DE GANADO

Los datos que podemos obtener en relación a los propietarios de ganados proceden de los padrones fiscales, donde, como ya hemos indicado tan sólo se recoge la propiedad de la población pechera, por lo que son muy parciales, sabiendo que los que controlaban la ganadería andaluza eran los miembros de la oligarquía ciudadana. Dentro del grupo de población recogida en los padrones son muy pocos los vecinos con cantidades importantes de ganado<sup>13</sup>. Lo habitual era encontrar una gran masa de pequeños propietarios, con algunos medianos, ya que los grandes propietarios eran parte del patriciado urbano. Respecto a las especies ganaderas, destacar cómo es el ganado mayor, especialmente el asnal, el más extendido entre la población, mientras que el ganado menor está más concentrado. Otro dato a destacar es la existencia de un número elevado de población que cuenta con un sólo buey, dato inequívoco que debía ser arrendado para las labores agrícolas de otros propietarios. Finalmente señalar la práctica inexistencia del ganadero puro, ya que todos o casi todos los habitantes propietarios de ganado lo eran también de otro tipo de bienes agrícolas.

## LA EVOLUCIÓN DE LA CABAÑA ENTRE FINALES DEL SIGLO XV Y PRINCIPIOS DEL XVI

La información que podemos obtener sobre la evolución de la cabaña ganadera sevillana través de las fuentes documentales estudiadas es bastante pobre debido principalmente a la cercanía de las fechas. Así, respecto a los padrones fiscales conservados, para las localidades de las que hay más de un padrón de bienes, los datos que podemos obtener no son extrapolables a otras zonas de la comarca, ya que, como se puede observar las tendencias varían de una a localidad a otra. En relación con los datos del diezmo del menudo, sí podemos ver con mayor fiabilidad la evolución entre 1480-1520.

Así, como se puede observar en el gráfico nº 5, podemos concluir que la tendencia generalizada en el arzobispado sevillano es un pequeño crecimiento a lo largo de ese período, con un descenso en 1520. La excepción a esta generalización se ve en el caso de la ciudad y vicaría de Sevilla donde vemos un importante crecimiento en la segunda década del siglo XVI. En este sentido destacar cómo es en la vicaría de Sevilla donde

---

13. Vid. los cuadros del libro M<sup>a</sup> A. CARMONA RUIZ. *La ganadería... op. cit.*, 343-347, en que recoge el nombre y las propiedades de los principales ganaderos de cada una de las localidades sevillanas estudiadas.

se recogen los concejos de la Campiña donde se experimentó un notable crecimiento ganadero a principios del XVI, para posteriormente descender.

El crecimiento del sector ganadero que se experimenta a principios del siglo XVI es producto lógicamente de la expansión económica y demográfica que experimentó Andalucía tras la finalización de la Guerra de Granada, expansión que no afectó en el mismo grado a la ganadería, debido principalmente a las transformaciones que se produjeron a consecuencia de la puesta en explotación agrícola de gran cantidad de tierras que eran de uso pastoril, en detrimento lógicamente del sector ganadero. Por ello, la tónica general observada a partir de este momento y durante toda la modernidad es la pugna entre una ganadería que había alcanzado una expansión considerable en Andalucía debido a la infraexplotación del territorio hasta la conquista del reino de Granada, y una agricultura en constante desarrollo a partir de ese momento, debido al gran crecimiento demográfico que experimentó la región a consecuencia del gran potencial económico que esta tenía.

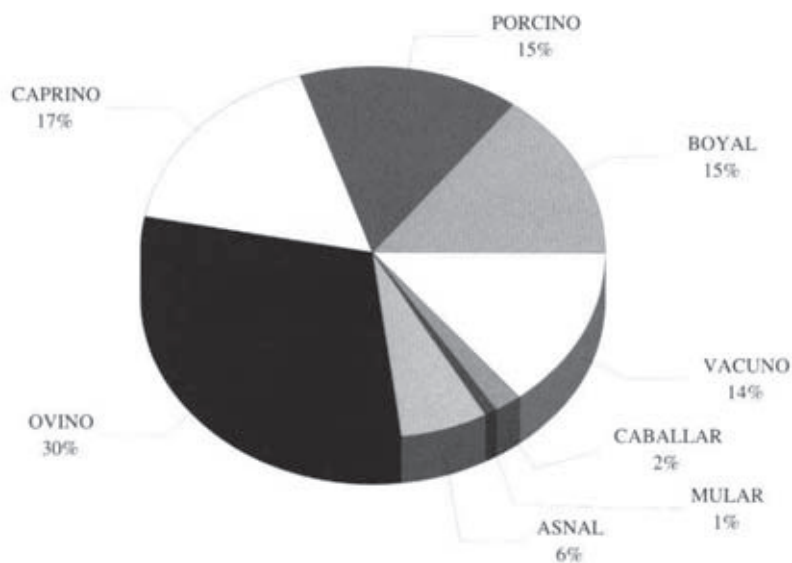


Gráfico nº I. Proporción entre especies ganaderas.

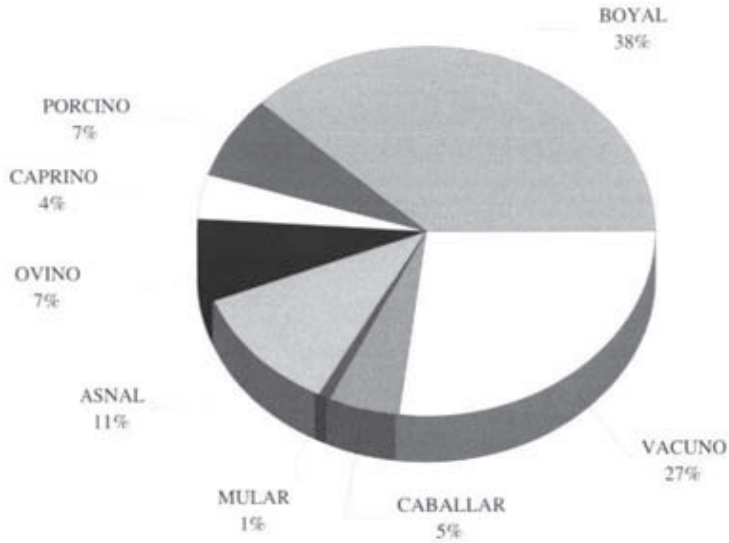


Gráfico nº 2. Proporción entre especies en unidades ganaderas

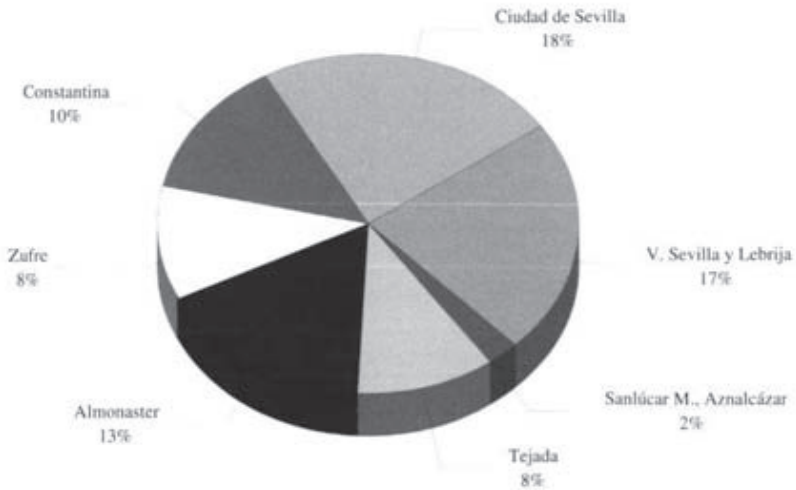


Gráfico nº 3. Menudos de Sevilla y Su Tierra. 1480



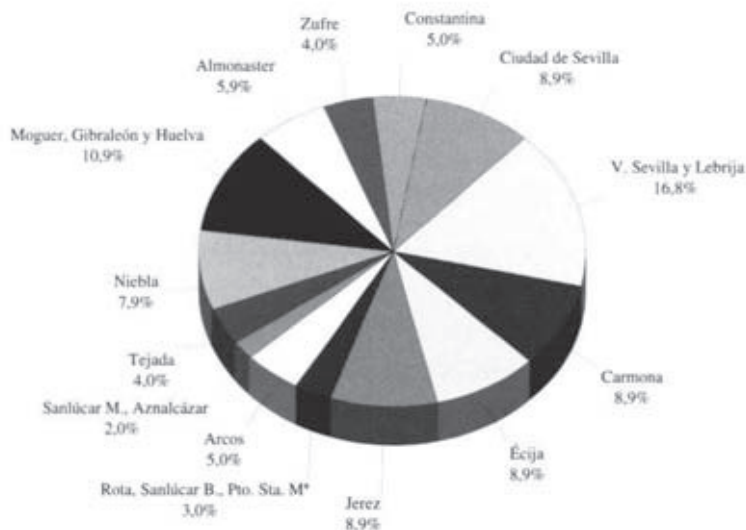


Gráfico n° 4. Porcentaje de Menudos. Arzobispo de Sevilla 1480

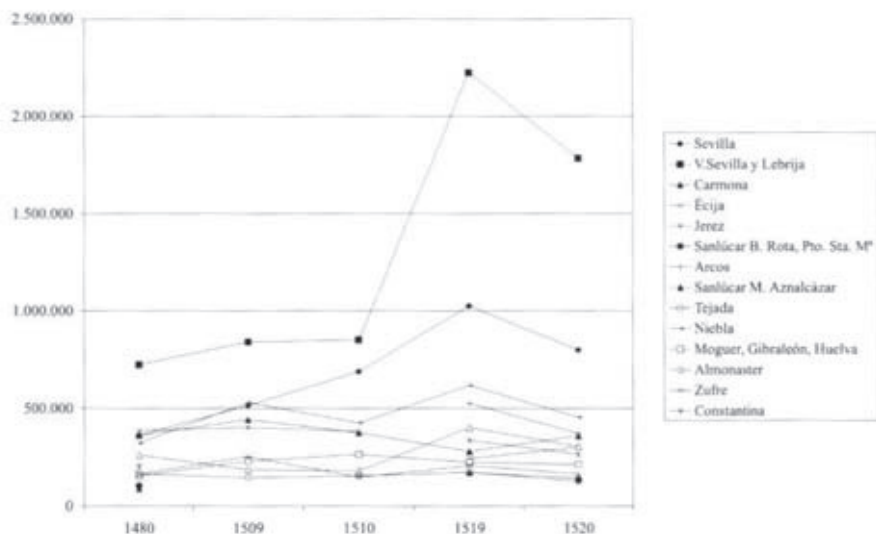


Gráfico n° 5. Evolución de los Menudos finales siglo XV-principio del siglo XVI

**ANEXO I**  
**PADRONES FISCALES DE BIENES**  
**DE SEVILLA Y SU «TIERRA». (fins. S. XV-ppos. XVI)**

**Abreviaturas**

- NºV.: Número de vecinos propietarios.  
 NºC.: Cantidad total de cabezas de ganado de cada especie.  
 %T.G.: Porcentaje de ganado respecto al total  
 %T.V.: Porcentaje de ganado respecto al total de vecinos propietarios.  
 M.: Media entre el número de cabezas de ganado y el número de propietarios.  
 U.G.: Unidades ganaderas<sup>14</sup>
- TGANADOS Total de ganado
- T.U.G. Total de Unidades ganaderas
- TVECINOS Total de vecinos
- V.P: Vecinos pobres y braceros
- V.A: Vecinos con ganado y otros bienes
- V.B: Vecinos que sólo poseen ganado
- V.C: Vecinos que sólo poseen otro tipo de bienes
- T.C.G: Total de cuantías, expresadas en maravedís, referentes a ganado
- T.C.O: Total de cuantías, expresadas en maravedís, referentes a otro tipo de bienes
- C.T: Cuantías Totales, expresadas en maravedís

---

14. En las Unidades Ganaderas se utiliza el sistema adoptado convencionalmente por la FAO con los siguientes índices:

Ganado	boyal	=	1'0	u.g.
"	vacuno	=	0'8	"
"	caballar	=	1'0	"
"	mular	=	1'0	"
"	asnal	=	0'8	"
"	ovino	=	0'1	"
"	caprino	=	0'1	"
"	porcino	=	0'2	"

A. CIUDAD DE SEVILLA  
Cuadro nº 1

	Barrio Castellanos. 1488 <sup>15</sup>					Collación de S. Salvador. 1489 <sup>16</sup>					Collación de S. Isidro. 1489 <sup>17</sup>							
	NºV.	NºC.	%T.V.	%T.G.	M.	U.G.	NºV.	NºC.	%T.V.	%T.G.	M.	U.G.	NºV.	NºC.	%T.V.	%T.G.	M.	U.G.
BOYAL	0	0	0	0	0	0	0	0	0	0	0	0	0	0	0	0	0	0
VACUNO	0	0	0	0	0	0	0	0	0	0	0	0	0	0	0	0	0	0
CABALLAR	0	0	0	0	0	0	0	0	0	0	0	0	2	2	1'3	0'5	1	2
MULAR	13	15	8'2	62'5	1'15	13	1	3'3	0'25	1	1	1	13	26	8'3	5'8	2	26
ASNAL	6	9	3'8	37'5	1'5	48	0	0	0	0	0	0	15	17	9'6	3'8	1'1	13'6
OVINO	0	0	0	0	0	0	0	0	0	0	0	0	0	0	0	0	0	0
CAPRINO	0	0	0	0	0	0	1	400	3'3	99'75	400	40	0	0	0	0	0	0
PORCINO	0	0	0	0	0	0	0	0	0	0	0	0	0	0	0	0	0	0
COLMENAS	0	0	0	0	0	—	0	0	0	0	0	—	1	400	0'6	89'9	400	—
TGANADOS	24					401					445							
T.U.G.	178					41					39'6							
TVECINOS	158					30					156							
V.P	79					5					68							
V.A	14					2					20							
V.B	3					0					4							
V.C.	62					23					63							
T.C.G	54.000 (4'7%)					31.000 (10%)					135.700 (8'2%)							
T.C.O	1.092.100 (95'3%)					279.350 (90%)					1.528.100 (91'8%)							
C.T.	1.146.100					310.350					1.663.800							

15. A.M.S. Secc. XVI, nº 541  
16. A.M.S. Secc. XVI, nº 567  
17. A.M.S. Secc. XVI, nº 572

A. CIUDAD DE SEVILLA (Continuación)  
Cuadro nº 2

	Collación de S. Bartolomé										Collación de S. Alfonso. 1489 <sup>18</sup>											
	1489 <sup>19</sup>					1512 <sup>20</sup>					NºV.	NºC.	%T.V.	%T.G.	M.	U.G.						
	NºV.	NºC.	%T.V.	%T.G.	M.	U.G.	NºV.	NºC.	%T.V.	%T.G.							M.	U.G.				
BOYAL	2	3	1'4	26	1'5	3	0	0	0	0	0	0	3	9	19	17	3	9				
VACUNO	0	0	0	0	0	0	0	0	0	0	0	0	0	0	0	0	0	0				
CABALLAR	1	1	0'7	0'8	1	1	3	3	25	20	1	3	5	12	3'2	24	24	12				
MULAR	7	8	5	69	1'1	8	5	6	4'1	40	1'2	6	14	16	9	3'1	1'1	16				
ASNAL	5	7	3'5	6	1'4	5'6	5	6	4'1	40	1'2	4'8	11	24	7'1	4'7	2'1	19'2				
OVINO	1	50	0'7	43'1	50	5	0	0	0	0	0	0	1	150	0'6	29'3	150	15				
CAPRINO	0	0	0	0	0	0	0	0	0	0	0	0	1	300	0'6	58'8	300	30				
PORCINO	1	47	0'7	40'6	47	9'4	0	0	0	0	0	0	0	0	0	0	0	0				
COLMENAS	0	0	0	0	0	—	0	0	0	0	0	—	0	0	0	0	0	—				
TGANADOS	116										15						511					
T.U.G.	32										138						101'2					
T.VECINOS	142										120						154					
V.P	96										84						75					
V.A	7										8						16					
V.B	7										3						4					
V.C.	32										25						59					
T.C.G	39.900 (10%)										41.300 (5'3%)						149.500 (13'5%)					
T.C.O	359.000 (90%)										731.550 (94'7%)						962.000 (86'5%)					
C.T.	398.900										772.850						1.111.500					

18. A.M.S. Secc. XVI, nº 571

19. A.M.S. Secc. XVI, nº 568

20. A.M.S. Secc. XVI, nº 1063

A. CIUDAD DE SEVILLA (Continuación)  
Cuadro nº 3

	Collación de S. Esteban												Collación de S. Pedro. 1512 <sup>21</sup>					
	1489 <sup>22</sup>						1512 <sup>23</sup>											
	NºV.	NºC.	%T.V.	%T.G.	M.	U.G.	NºV.	NºC.	%T.V.	%T.G.	M.	U.G.	NºV.	NºC.	%T.V.	%T.G.	M.	U.G.
BOYAL	4	39	3'3	48'2	9'75	39	5	24	3	7'2	48	24	0	0	0	0	0	0
VACUNO	2	11	1'6	13'5	5'5	88	0	0	0	0	0	0	3	32	2'4	17'2	10'6	25'6
CABALLAR	2	3	1'6	3'7	1'5	3	2	3	1'2	0'9	1'5	3	5	5	4	2'7	1	5
MULAR	4	5	3'3	6'2	1'25	5	3	10	18	3	3'3	10	12	15	9'6	8'1	1'25	15
ASNAL	8	23	6'6	28'4	2'8	18'4	16	26	9'8	7'8	1'6	208	10	12	8	6'4	1'2	9'6
OVINO	0	0	0	0	0	0	1	270	0'6	81'1	270	27	2	122	1'6	65'6	6	12'2
CAPRINO	0	0	0	0	0	0	0	0	0	0	0	0	0	0	0	0	0	0
PORCINO	0	0	0	0	0	0	0	0	0	0	0	0	0	0	0	0	0	0
COLMENAS	0	0	0	0	0	—	0	0	0	0	0	—	0	0	0	0	0	—
TGANADOS	81						333						186					
T.U.G.	74'2						84'8						67'4					
TVECINOS	120						162						125					
V.P	63						107						63					
V.A	7						13						21					
V.B	8						8						3					
V.C.	42						34						38					
T.C.G	109.100 (10'4%)						81.700 (17'5%)						122.580 (11'7%)					
T.C.O	936.650 (89'6%)						385.600 (82'5%)						925.350 (88'3%)					
C.T.	1.045.750						467.300						1.047.930					

21. A.M.S. Secc. XVI, nº 1068

22. A.M.S. Secc. XVI, nº 569

23. A.M.S. Secc. XVI, nº 1064

**A. CIUDAD DE SEVILLA (Continuación)**  
Cuadro nº 4

	Collación de S. Román												Collación de S. Andrés. 1512 <sup>24</sup>											
	1484 <sup>25</sup>						1489 <sup>26</sup>						NºV.	NºC.	%T.V.	%TG.	M.	U.G.						
	NºV.	NºC.	%T.V.	%TG.	M.	U.G.	NºV.	NºC.	%T.V.	%TG.	M.	U.G.												
<b>BOYAL</b>	3	11	1'6	3'5	3'6	11	5	33	41	327	66	33	2	19	1'1	271	271	19						
<b>VACUNO</b>	2	10	1	3'1	5	8	2	11	1'6	109	5'5	88	2	26	1'1	371	371	208						
<b>CABALLAR</b>	13	28	7'1	8'8	21	28	7	20	5'8	198	28	20	3	3	1'7	4'3	4'3	3						
<b>MULAR</b>	8	15	4'3	4'8	19	15	3	5	2'5	4'9	1'6	5	4	5	2'2	7'2	7'2	5						
<b>ASNAL</b>	33	62	18'1	19'6	19	49'6	15	26	12'5	257	1'7	208	9	11	5	157	157	88						
<b>OVINO</b>	1	180	0'5	5'68	180	18	0	0	0	0	0	0	0	0	0	0	0	0						
<b>CAPRINO</b>	0	0	0	0	0	0	0	0	0	0	0	0	1	6	0'5	8'6	8'6	0'6						
<b>PORCINO</b>	1	2	0'5	0'6	2	0'4	0	0	0	0	0	0	0	0	0	0	0	0						
<b>COLMENAS</b>	1	9	0'5	2'8	9	—	1	6	0'8	6	6	—	0	0	0	0	0	—						
<b>TGANADOS</b>	317												101						70					
<b>T.U.G.</b>	130												876						572					
<b>T.VECINOS</b>	183												120						178					
<b>V.P.</b>	118												55						139					
<b>V.A.</b>	18												12						11					
<b>V.B.</b>	25												12						3					
<b>V.C.</b>	22												41						25					
<b>T.C.G.</b>	134.000 (14'7%)												118.700 (11'8%)						71.350 (9'6%)					
<b>T.C.O.</b>	777.550 (85'3%)												883.900 (88'2%)						674.890 (90'4%)					
<b>C.T.</b>	911.550												1.002.600						746240					

24. A.M.S. Secc. XVI, nº 1062

25. A.M.S. Secc. XVI, nº 449

26. A.M.S. Secc. XVI, nº 575

A. CIUDAD DE SEVILLA (Continuación)  
Cuadro nº 5

	Collación de Santa Lucía												Collación de S. Vicente. 1484 <sup>27</sup>					
	1485 <sup>28</sup>						1512 <sup>29</sup>											
	NºV.	NºC.	%T.V.	%T.G.	M.	U.G.	NºV.	NºC.	%T.V.	%T.G.	M.	U.G.	NºV.	NºC.	%T.V.	%T.G.	M.	U.G.
BOYAL	16	92	12'2	4'1	5'75	92	4	16	4'1	2'5	4	16	7	58	1'3	5'2	8'3	58
VACUNO	8	65	6'1	2'8	8'1	52	2	5	2	0'7	2'5	4	4	700	0'7	62'6	175	560
CABALLAR	17	50	13	2'3	2'9	50	8	13	8'3	2	1'6	13	9	13	1'7	1'2	1'5	13
MULAR	4	5	3'05	0'2	1'25	5	1	3	1'04	0'4	3	3	24	32	4'5	2'9	1'4	32
ASNAL	52	70	39'7	3'1	1'3	56	45	66	46'8	10'2	1'5	66	35	59	6'5	5'3	1'6	472
OVINO	4	1850	3	82'2	462'5	185	2	250	2'8	38'2	125	25	1	30	0'2	2'7	30	3
CAPRINO	0	0	0	0	0	0	1	300	1'04	46	300	60	0	0	0	0	0	0
PORCINO	1	100	0'7	4'4	100	20	0	0	0	0	0	0	2	170	0'4	15'2	8'5	34
COLMENAS	1	20	0'7	0'9	20	—	0	0	0	0	0	—	1	55	0'2	4'9	55	—
TGANADOS			2252							653								1117
T.U.G.			460						1276									7472
T.VECINOS			131						96									537
V.P			56						33									345
V.A			33						17									41
V.B			25						35									22
V.C.			22						11									129
T.C.G			408.000 (53'1%)						99.475 (49'4%)									630.920 (14'8%)
T.C.O			360.090 (46'9%)						101.970 (50'6%)									3.622.248 (85'2%)
C.T.			768.090						201.445									4.253.168

27. A.M.S. Secc. XVI, nº 450  
28. A.M.S. Secc. XVI, nº 477  
29. A.M.S. Secc. XVI, nº 1070

**A. CIUDAD DE SEVILLA (Continuación)**  
Cuadro nº 6

	Collación de S. Julián										Collación de S. Gil. 1484 <sup>30</sup>									
	1485 <sup>31</sup>					1512 <sup>32</sup>					1485 <sup>31</sup>					1512 <sup>32</sup>				
	NºV.	NºC.	%T.V.	%T.G.	M.	U.G.	NºV.	NºC.	%T.V.	%T.G.	M.	U.G.	NºV.	NºC.	%T.V.	%T.G.	M.	U.G.		
BOYAL	10	40	6'3	2'6	4	40	4	14	3	2'3	3'5	14	33	190	14	5'3	5'7	190		
VACUNO	7	176	4'4	10'9	25'1	140'8	0	0	0	0	0	0	20	367	8'4	10'1	18'3	293'6		
CABALLAR	18	145	11'3	9'2	8	145	5	11	3'8	1'8	2'2	11	43	117	18'2	3'2	2'7	117		
MULAR	3	3	1'8	0'2	1	3	3	3	2'3	0'5	1	3	11	16	4'6	0'4	1'4	16		
ASNAL	52	64	32'7	3'3	1'2	51'2	42	55	31'8	9'4	1'3	44	98	180	41'5	5	1'8	144		
OVINO	6	745	3'7	46'4	124'1	74'5	1	300	0'7	50'7	300	30	13	2443	5'5	67'4	187'9	244		
CAPRINO	1	400	0'6	24'9	400	40	1	200	0'7	33'8	200	20	1	200	0'4	5'5	200	20		
PORCINO	3	34	1'8	2'2	11'4	6'8	1	1	0'7	0'2	1	0'2	1	60	0'4	1'7	60	12		
COLMENAS	1	2	0'6	0'1	2	—	1	8	0'7	1'3	8	—	1	50	0'4	1'4	50	—		
TGANADOS			1609						592						3.623					
T.U.G.			501'3						122'2						1036'6					
T.VECINOS			159						132						236					
V.P			74						76						75					
V.A			50						22						99					
V.B			15						28						27					
V.C.			20						6						35					
T.C.G			455.750 (48%)						68.824 (45'5%)						973.670 (35'8%)					
T.C.O			493.500 (52%)						82.405 (54'4%)						1.745.500 (64'2%)					
C.T.			949.700						151.229						2.719.170					

30. A.M.S. Secc. XVI, nº 446

31. A.M.S. Secc. XVI, nº 475

32. A.M.S. Secc. XVI, nº 1065



A. CIUDAD DE SEVILLA (Continuación)  
Cuadro nº 7

	Collación de Sta. Marina												Collación de la Magdalena. 1485 <sup>33</sup>					
	1484 <sup>34</sup>						1489 <sup>35</sup>											
	NºV.	NºC.	%T.V.	%T.G.	M.	U.G.	NºV.	NºC.	%T.V.	%T.G.	M.	U.G.	NºV.	NºC.	%T.V.	%T.G.	M.	U.G.
BOYAL	7	24	5	2'1	3'4	24	5	16	3'9	3'7	16	8	57	1'3	9'5	7'1	57	
VACUNO	3	26	2'1	2'3	8'6	20'8	1	6	0'8	1'4	6	48	6	93	0'9	15'3	15'5	74'4
CABALLAR	13	30	9'3	2'7	2'3	30	6	10	4'7	2'3	10	22	38	3'5	6'2	1'7	38	
MULAR	9	14	6'4	1'4	1'6	14	5	7	3'9	2'7	7	29	48	4'6	7'9	1'6	48	
ASNAL	36	49	25'7	4'4	1'3	39'2	27	38	21'2	8'9	1'4	60	91	9'6	15	1'5	48	
OVINO	5	966	3'5	8'71	193'2	966	1	150	0'8	35'1	150	3	90	0'5	14'8	30	9	
CAPRINO	0	0	0	0	0	0	1	200	0'8	46'9	200	1	60	0'1	9'8	60	6	
PORCINO	0	0	0	0	0	0	0	0	0	0	0	1	120	0'1	19'7	120	24	
COLMENAS	0	0	0	0	0	—	0	0	0	0	0	2	11	0'3	1'8	5'5	—	
TGANADOS	1109						427						608					
T.U.G.	224'6						103'2						304'4					
TVECINOS	140						127						621					
V.P	67						62						433					
V.A	37						20						18					
V.B	14						12						6					
V.C.	22						33						40					
T.C.G	199.600 (20'6%)						106.900 (24'2%)						358.350 (12'2%)					
T.C.O	767.400 (79'4%)						335.100 (75'8%)						2.574.385 (87'8%)					
C.T.	967.000						442.000						2.932.735					

33. A.M.S. Secc. XVI, nº 478

34. A.M.S. Secc. XVI, nº 454

35. A.M.S. Secc. XVI, nº 578

A. CIUDAD DE SEVILLA (Continuación)  
Cuadro n° 8

	Barrio de La Mar. 1512 <sup>36</sup>						Collación de Sta. Cruz. 1489 <sup>37</sup>						Barrio de Génova. 1489 <sup>38</sup>					
	NºV.	NºC.	%T.V.	%T.G.	M.	U.G.	NºV.	NºC.	%T.V.	%T.G.	M.	U.G.	NºV.	NºC.	%T.V.	%T.G.	M.	U.G.
BOYAL	3	20	07	6'6	6'6	20	0	0	0	0	0	0	0	0	0	0	0	0
VACUNO	1	10	02	3'3	10	8	0	0	0	0	0	0	1	40	09	63'5	40	32
CABALLAR	14	19	32	6'3	1'3	19	0	0	0	0	0	0	0	0	0	0	0	0
MULAR	16	33	3'6	11	2'06	33	10	10	68	62'5	1	10	18	21	17'3	33'3	1'1	21
ASNAL	19	31	4'3	10'4	1'6	24'8	3	6	2	37'5	2	4'8	2	2	1'9	3'2	1	1'6
OVINO	1	150	02	50	150	15	0	0	0	0	0	0	0	0	0	0	0	0
CAPRINO	0	0	0	0	0	0	0	0	0	0	0	0	0	0	0	0	0	0
PORCINO	0	0	0	0	0	0	0	0	0	0	0	0	0	0	0	0	0	0
COLMENAS	3	37	0'6	124	12'3	—	0	0	0	0	0	—	0	0	0	0	0	—
TGANADOS	300						16						63					
T.U.G.	119'8						14'8						54'6					
TVECINOS	436						146						104					
V.P	208						90						35					
V.A	43						8						18					
V.B	8						4						0					
V.C.	176						44						51					
T.C.G	216.929 (4'5%)						32.200 (71%)						47.000 (5'4%)					
T.C.O	4.579.916 (95'5%)						421.200 (92'9%)						827.300 (94'6%)					
C.T.	4.796.845						453.400						874.300					

36. A.M.S. Secc. XVI, nº 1061

37. A.M.S. Secc. XVI, nº 576

38. A.M.S. Secc. XVI, nº 566

**B. ALJARAFE**  
Cuadro nº 9

	Paterna												Castilleja. 1512 <sup>39</sup>					
	1485 <sup>40</sup>						1493 <sup>41</sup>											
	NºV.	NºC.	%T.V.	%T.G.	M.	U.G.	NºV.	NºC.	%T.V.	%T.G.	M.	U.G.	NºV.	NºC.	%T.V.	%T.G.	M.	U.G.
BOYAL	93	470	34'7	7'6	5'05	470	98	408	34'1	6'3	4'1	408	38	95	21	10'8	2'5	95
VACUNO	98	725	36'5	11'7	7'4	580	102	681	35'5	10'5	6'7	544'8	27	106	14'9	12'2	3'9	84'8
CABALLAR	65	126	24'2	2'1	1'9	126	49	81	17'1	1'2	1'6	81	14	19	7'7	2'2	1'3	19
MULAR	6	8	2'2	0'1	1'3	8	12	12	4'2	0'2	1	12	1	3	0'5	0'3	3	3
ASNAL	204	400	76'1	6'5	1'9	320	213	430	74'2	6'7	2	344	81	139	44'7	15'9	1'7	11'2
OVINO	9	1567	3'3	25'4	174'1	1567	8	1776	2'8	27'6	222	177'6	4	307	2'2	35'2	76'7	30'7
CAPRINO	4	335	1'5	5'4	83'7	335	9	500	3'1	7'7	55'5	50	0	0	0	0	0	0
PORCINO	16	713	5'9	11'6	44'5	1426	13	594	4'5	9'2	45'6	118'8	1	20	0'5	2'3	20	4
COLMENAS	77	1829	28'7	29'6	23'7	—	70	1968	24'3	30'6	28'1	—	12	185	6'6	21'1	15'4	—
TGANADOS			6173					6450						874				
T.U.G.			1836'8					1736'2						247'7				
T.VECINOS			268					287						181				
V.P			4					23						32				
V.A			219					218						92				
V.B			4					18						7				
V.C.			41					27						50				
T.C.G			2.377.087 (44'9%)					1.933.423 (61'3%)						329.990 (26'2%)				
T.C.O			2.918.950 (55'1%)					1.219.210 (38'7%)						930.805 (73'8%)				
C.T.			5.296.037					3.152.633						1.260.795				

39. A.M.S. Secc. XVI, nº 1080

40. A.M.S. Secc. XVI, nº 487

41. A.M.S. Secc. XVI, nº 663

B. ALJARAFE (Continuación)  
Cuadro nº 10

	Escacena														Burguillos. 1493 <sup>42</sup>					
	1486 <sup>43</sup>							1493 <sup>44</sup>												
	NºV.	NºC.	%T.V.	%T.G.	M.	U.G.	NºV.	NºC.	%T.V.	%T.G.	M.	U.G.	NºV.	NºC.	%T.V.	%T.G.	M.	U.G.		
BOYAL	93	331	30'5	5'3	3'5	331	80	329	16'3	7	4'1	329	59	217	55'1	14'4	3'6	217		
VACUNO	72	358	23'6	5'7	4'9	286'4	64	360	23'9	7'7	5'6	288	27	227	25'2	15	8'4	181'6		
CABALLAR	48	89	15'7	1'5	1'8	89	47	85	17'6	1'8	1'8	85	11	23	10'2	1'52	2'09	23		
MULAR	17	20	5'6	0'3	1'1	20	11	12	4'1	0'3	1'09	12	0	0	0	0	0	0		
ASNAL	201	331	65'9	5'3	1'6	264'8	181	309	67'8	6'6	1'7	247'2	68	124	63'5	8'24	1'82	99'2		
OVINO	8	1755	2'6	28'1	219'3	175'5	4	1310	1'5	28'1	327'5	131	1	60	0'9	3'99	60	6		
CAPRINO	0	0	0	0	0	0	0	0	0	0	0	0	3	305	2'8	20'3	101'6	30'5		
PORCINO	22	1240	7'2	19'9	56'3	248	13	503	4'8	10'8	38'7	100'6	20	541	18'7	35'92	27'05	108'2		
COLMENAS	42	2118	13'7	33'9	50'4	—	38	1757	14'2	37'7	46'2	—	2	9	1'8	0'6	4'5	—		
TGANADOS	6.242							4.665							1.506					
T.U.G.	1414'7							1192'8							665'5					
TVECINOS	305							267							107					
V.P	31							6							19					
V.A	191							197							74					
V.B	31							11							11					
V.C.	52							53							3					
T.C.G	1.510.620 (48'5%)							1.540.980 (35'5%)							602.530 (74'7%)					
T.C.O	1.604.225 (51'5%)							2.796.390 (64'5%)							204.133 (25'3%)					
C.T.	3.114.845							4.337.370							806.663					

42. A.M.S. Secc. XVI, nº 641

43. A.M.S. Secc. XVI, nº 520

44. A.M.S. Secc. XVI, nº 651

**B. ALJARAFE (Continuación)**  
Cuadro nº 11

	Manzanilla														Gerena, 1493 <sup>45</sup>					
	1486 <sup>46</sup>							1493 <sup>47</sup>							NºV.	NºC.	%T.V.	%T.G.	M.	U.G.
	NºV.	NºC.	%T.V.	%T.G.	M.	U.G.	NºV.	NºC.	%T.V.	%T.G.	M.	U.G.								
BOYAL	38	160	19'3	10'2	4'2	160	45	153	21'2	6'1	34	153	96	338	45'7	8'8	3'5	338		
VACUNO	25	105	12'7	6'7	4'2	84	42	136	19'8	5'4	32	108'8	76	566	36'2	16'3	7'4	452'8		
CABALLAR	40	71	20'3	4'5	1'8	71	28	38	13'2	1'5	1'3	38	28	49	13'3	1'4	1'7	49		
MULAR	8	9	4	0'6	1'1	9	5	5	2'3	0'2	1	5	5	5	2'3	0'1	1	5		
ASNAL	99	200	50'2	12'7	2'02	160	124	205	58'5	8'1	1'6	164	143	241	68'1	7	1'7	192'8		
OVINO	7	310	3'5	19'7	44'2	31	7	870	3'3	34'6	124	87	11	699	5'2	20'1	63'5	699		
CAPRINO	4	371	2	23'6	92'7	371	3	353	1'4	14'1	117	35'3	2	140	0'9	4'1	70	14		
PORCINO	6	207	3	13'2	34'5	41'4	24	705	11'3	28	29'3	141	12	412	5'7	11'8	34'3	82'4		
COLMENAS	11	138	5'6	8'8	12'5	—	2	50	0'9	2	25	—	28	1018	13'3	29'4	36'3	—		
TGANADOS	1.571													3.468						
T.U.G.	593'5													1203'9						
T.VECINOS	197													210						
V.P	5													22						
V.A	121													153						
V.B	2													20						
V.C.	69													15						
T.C.G	659.579 (25'2%)													1.330.280 (58'7%)						
T.C.O	1.954.321 (74'8%)													936.510 (41'3%)						
C.T.	2.613.900													2.266.790						

45. A.M.S. Secc. XVI, nº 654

46. A.M.S. Secc. XVI, nº 526

47. A.M.S. Secc. XVI, nº 661

**B. ALJARAFE (Continuación)**  
Cuadro nº 12

	1486 <sup>48</sup>										1493 <sup>49</sup>										1511 <sup>50</sup>									
	NºV.		%T.V.		%T.G.		M.		U.G.		NºV.		%T.V.		%T.G.		M.		U.G.		NºV.		%T.V.		%T.G.		M.		U.G.	
	NºC.	NºC.	%T.V.	%T.V.	%T.G.	%T.G.	M.	M.	U.G.	U.G.	NºV.	NºC.	%T.V.	%T.V.	%T.G.	%T.G.	M.	M.	U.G.	U.G.	NºV.	NºC.	%T.V.	%T.V.	%T.G.	%T.G.	M.	M.	U.G.	U.G.
<b>BOYAL</b>	45	173	60	64	3'8	173	3'8	173	173	48	149	53'4	53'4	4'63	4'63	3'1	3'1	149	149	51	108	53'7	53'7	3'42	3'42	2'11	2'11	108	108	
<b>VACUNO</b>	40	316	533	11'7	7'9	253	7'9	253	253	62	321	68'9	68'9	9'98	9'98	5'1	5'1	256	256	49	291	51'5	51'5	9'23	9'23	5'93	5'93	233	233	
<b>CABALLAR</b>	12	43	16	1'6	3'5	43	3'5	43	43	17	33	18'9	18'9	1'02	1'02	1'9	1'9	33	33	15	24	15'7	15'7	0'76	0'76	1'6	1'6	24	24	
<b>MULAR</b>	1	1	1'3	0'03	1	1	1	1	1	1	1	1'2	1'2	0'03	0'03	1	1	1	1	0	0	0	0	0	0	0	0	0	0	0
<b>ASNAL</b>	56	95	74'6	3'5	1'7	76	1'7	76	76	53	81	58'9	58'9	2'52	2'52	1'5	1'5	65	65	53	83	55'8	55'8	2'64	2'64	1'56	1'56	66'4	66'4	
<b>OVINO</b>	0	0	0	0	0	0	0	0	0	0	0	0	0	0	0	0	0	0	0	2	112	21	21	3'55	3'55	56	56	11'2	11'2	
<b>CAPRINO</b>	12	1207	16	44'7	100'5	12	100'5	12	12	7	765	7'8	7'8	23'8	23'8	109'2	109'2	76	76	12	1070	12'6	12'6	33'95	33'95	89'1	89'1	107	107	
<b>PORCINO</b>	6	240	8	8'9	40	12	40	12	12	11	320	12'3	12'3	9'95	9'95	29	29	64	64	5	170	5'2	5'2	5'4	5'4	34	34	34	34	
<b>COLMENAS</b>	21	625	28	23'17	29'7	—	29'7	—	—	33	1545	36'7	36'7	48'07	48'07	46'8	46'8	—	—	33	1293	34'7	34'7	41'04	41'04	39'1	39'1	—	—	
<b>TGANADOS</b>	2.700																													
<b>T.U.G.</b>	548'4																													
<b>T.VECINOS</b>	75																													
<b>V.P</b>	3																													
<b>V.A</b>	56																													
<b>V.B</b>	9																													
<b>V.C</b>	5																													
<b>T.G.C</b>	562.550 (62'2%)																													
<b>T.C.O</b>	342.566 (37'8%)																													
<b>C.T.</b>	904.116																													
	2.700										3.215										3.151									
	548'4										644										583'6									
	75										90										95									
	3										11										16									
	56										65										65									
	9										13										10									
	5										1										4									
	562.550 (62'2%)										785.970 (56'7%)										549.725 (63'1%)									
	342.566 (37'8%)										601.280 (43'3%)										320.995 (36'9%)									
	904.116										1.387.250										870.720									

48. A.M.S. Secc. XVI, nº 511

49. A.M.S. Secc. XVI, nº 640

50. A.M.S. Secc. XVI, nº 1038

**B. ALJARAFE** (Continuación)  
Cuadro nº 13

	Aznalcázar																				
	1488 <sup>51</sup>							1493 <sup>52</sup>							1512 <sup>53</sup>						
	NºV.	NºC.	%T.V.	%T.G.	M.	U.G.	NºV.	NºC.	%T.V.	%T.G.	M.	U.G.	NºV.	NºC.	%T.V.	%T.G.	M.	U.G.			
<b>BOYAL</b>	86	298	24	12'2	3'5	298	88	270	28'3	8'8	3'06	270	78	246	20'7	3'7	3'15	246			
<b>VACUNO</b>	53	543	148	22'3	10'2	434'4	83	494	26'7	16'1	5'9	395'2	71	462	18'8	7	6'5	369			
<b>CABALLAR</b>	59	136	16'5	5'6	2'3	136	58	135	18'6	4'4	2'3	135	55	89	14'6	1'5	1'6	89			
<b>MULAR</b>	8	9	2'2	0'4	0'8	9	9	9	2'9	0'3	1	9	8	9	2'1	0'1	0'1	9			
<b>ASNAL</b>	143	222	39'9	9'1	1'5	177'6	172	267	55'3	8'7	1'5	213'6	121	164	32'2	2'5	1'35	131			
<b>OVINO</b>	3	680	0'8	28	226'6	68	4	490	1'3	16	122'5	49	8	4285	2'1	65	535'6	428			
<b>CAPRINO</b>	0	0	0	0	0	0	4	515	1'3	16'9	128'7	51'5	7	880	1'8	13'3	125'7	88			
<b>PORCINO</b>	2	47	0'5	2	23'5	94	7	328	2'2	10'7	46'8	65'6	4	159	1	2'4	39'7	31'8			
<b>COLMENAS</b>	10	496	28	20'4	49'6	—	10	554	3'2	18'1	55'4	—	10	291	2'6	4'5	29'1	—			
<b>TGANADOS</b>	2.431							3.062							6.585						
<b>T.U.G.</b>	1132'4							1188'9							1391'8						
<b>T.VECINOS</b>	358							311							376						
<b>V.P</b>	88							5							87						
<b>V.A</b>	165							202							159						
<b>V.B</b>	6							12							36						
<b>V.C</b>	99							92							92						
<b>T.G.C</b>	1.421.450 (31'5%)							1.258.970 (29'7%)							997.821 (34'6%)						
<b>T.C.O</b>	3.089.470 (68'5%)							2.982.290 (70'3%)							1.885.349 (65'4%)						
<b>C.T.</b>	4.510.920							4.241.260							2.883.170						

51. A.M.S. Secc. XVI, nº 546

52. A.M.S. Secc. XVI, nº 639

53. A.M.S. Secc. XVI, nº 1076

B. ALJARAFE (Continuación)  
Cuadro nº 14

	Hinojos																	
	1493 <sup>55</sup>					1512 <sup>56</sup>					Benacazón. 1511 <sup>54</sup>							
	NºV.	NºC.	%T.V.	%T.G.	M.	U.G.	NºV.	NºC.	%T.V.	%T.G.	M.	U.G.	NºV.	NºC.	%T.V.	%T.G.	M.	U.G.
BOYAL	42	129	15'3	7	3'07	129	40	241	17'5	13'2	6'02	241	18	89	28'1	48'1	4'5	84
VACUNO	40	552	14'6	298	1'38	441'6	50	401	21'8	22'1	8'02	320'8	7	21	109	11'36	3	168
CABALLAR	46	77	16'8	4'1	1'7	77	36	60	15'7	3'3	1'6	60	9	18	14'1	9'73	2	18
MULAR	10	10	3'6	0'6	1	10	5	5	2'2	0'3	1	5	2	2	3'1	1'08	1	2
ASNAL	89	104	32'5	5'7	1'1	83'2	54	69	23'5	3'8	1'2	55'2	22	36	34'3	19'46	1'63	28'8
OVINO	0	0	0	0	0	0	0	0	0	0	0	0	0	0	0	0	0	0
CAPRINO	1	350	0'3	18'8	350	35	1	80	0'4	4'4	80	8	0	0	0	0	0	0
PORCINO	0	0	0	0	0	0	4	425	1'7	23'3	106'2	85	1	1	1'5	0'54	1	0'2
COLMENAS	21	631	7'6	34	30	—	24	540	10'5	29'6	22'5	—	2	18	3'1	9'73	9	—
TGANADOS			1.853						1.821						185			
T.U.G.			775'8						775						149'8			
TVECINOS			274						229						64			
V.P			54						69						24			
V.A			125						93						30			
V.B			21						26						3			
V.C.			73						41						7			
T.C.G			952.986 (27'5%)						600.940 (28'2%)						167.580 (62'5%)			
T.C.O			2.511.605 (72'5%)						1.533.220 (71'8%)						100.359 (37'5%)			
C.T.			3.464.591						2.134.160						267.939			

54. A.M.S. Secc. XVI, nº 1039

55. A.M.S. Secc. XVI, nº 658

56. A.M.S. Secc. XVI, nº 1088



B. ALJARAFE (Continuación)  
Cuadro nº 15

	Valencina																					
	1485 <sup>58</sup>							1493 <sup>59</sup>														
	NºV.	NºC.	%T.V.	%T.G.	M.	U.G.	NºV.	NºC.	%T.V.	%T.G.	M.	U.G.	NºV.	NºC.	%T.V.	%T.G.	M.	U.G.				
BOYAL	19	48	37'2	51'1	2'5	48	25	90	46'3	34	36	90	35	110	21	66	3'1	110				
VACUNO	0	0	0	0	0	0	2	8	3'7	3'1	4	6'4	29	266	17'5	15'9	9'1	212'8				
CABALLAR	2	6	3'9	6'4	3	6	5	18	9'2	6'8	36	18	31	113	18'6	6'8	3'6	113				
MULAR	0	0	0	0	0	0	0	0	0	0	0	0	1	2	0'6	0'1	2	2				
ASNAL	24	34	47	36'1	1'4	27'2	34	69	62'9	26	202	55'2	90	152	54'2	9'1	1'7	121'6				
OVINO	0	0	0	0	0	0	1	80	1'8	30'1	80	8	5	583	3	34'8	116'6	58'3				
CAPRINO	0	0	0	0	0	0	0	0	0	0	0	0	0	0	0	0	0	0				
PORCINO	3	6	5'9	6'4	2	1'2	0	0	0	0	0	0	6	430	3'6	25'7	71'6	86				
COLMENAS	0	0	0	0	0	—	0	0	0	0	0	—	4	18	2'4	1	4'5	—				
TGANADOS	94														265				1.674			
T.U.G.	76'4														177'6				703'7			
TVECINOS	51														54				166			
V.P	6														10				23			
V.A	29														28				100			
V.B	0														9				12			
V.C.	16														7				31			
T.C.G	88.700 (17'3%)														206.770 (70'9%)				607.670 (52'1%)			
T.C.O	423.875 (82'7%)														85.070 (29'1%)				559.050 (47'9%)			
C.T.	512.575														291.840?				1.166.720			

57. A.M.S. Secc. XVI, nº 1095

58. A.M.S. Secc. XVI, nº 491

59. A.M.S. Secc. XVI, nº 667

**B. ALJARAFE (Continuación)**  
Cuadro nº 16

	Huévar												Santlúcar la Mayor. 1489 <sup>60</sup>					
	1493 <sup>61</sup>						1512 <sup>62</sup>											
	NºV.	NºC.	%T.V.	%T.G.	M.	U.G.	NºV.	NºC.	%T.V.	%T.G.	M.	U.G.	NºV.	NºC.	%T.V.	%T.G.	M.	U.G.
<b>ROYAL</b>	33	128	173	92	387	128	41	158	23	166	117	158	139	587	277	227	42	587
<b>VACUNO</b>	34	116	178	8'4	3'4	928	32	142	179	149	110	113	88	538	175	208	61	430'4
<b>CABALLAR</b>	25	35	13'1	2'5	1'4	35	16	28	9	29	12	28	48	90	96	3'5	1'8	90
<b>MULAR</b>	2	5	1'1	0'3	2'5	5	1	1	0'5	0'1	1	1	28	31	5'6	1'2	1'1	31
<b>ASNAL</b>	113	145	592	10'4	1'3	116	85	140	477	147	55	112	289	452	577	17'5	1'5	360'8
<b>OVINO</b>	1	430	0'5	309	430	43	0	0	0	0	0	0	15	654	3	25'3	43'6	65'4
<b>CAPRINO</b>	4	388	21	279	97	388	2	296	1'1	31'1	31'1	296	1	20	0'2	0'8	20	2
<b>PORCINO</b>	1	11	0'5	0'8	11	22	1	78	0'5	8'1	8'1	15'6	3	162	0'6	6'2	54	32'4
<b>COLMENAS</b>	9	133	47	96	147	—	7	111	39	11'6	11'6	—	5	50	0'9	1'9	10	—
<b>TGANADOS</b>	1.391						954						2.584					
<b>T.U.G.</b>	460'8						4572						1599					
<b>TVECINOS</b>	191						178						501					
<b>V.P</b>	30						51						111					
<b>V.A</b>	118						87						303					
<b>V.B</b>	7						16						12					
<b>V.C.</b>	36						24						75					
<b>T.C.G</b>	500.610 (202%)						423.340 (24'9%)						2.028.710 (30'2%)					
<b>T.C.O</b>	1.983.550 (798%)						1.273.750 (75'1%)						4.691.690 (69'8%)					
<b>C.T.</b>	2.484.160						1.697.090						7.720.400					

60. A.M.S. Secc. XVI, nº 587

61. A.M.S. Secc. XVI, nº 659

62. A.M.S. Secc. XVI, nº 1088

**B. ALJARAFE (Continuación)**  
Cuadro nº 17

	Tomares														Mitación de Bollulos. 1511 <sup>63</sup>					
	1485 <sup>64</sup>							1512 <sup>65</sup>							NºV.	NºC.	%T.V.	%T.G.	M.	U.G.
	NºV.	NºC.	%T.V.	%T.G.	M.	U.G.	NºV.	NºC.	%T.V.	%T.G.	M.	U.G.								
BOYAL	4	10	6'2	7'2	2'5	10	6	11	8'7	18'3	1'8	11	7	43	15'2	31'2	6'14	43		
VACUNO	0	0	0	0	0	0	1	1	1'4	1'7	1	0'8	4	10	8'7	7'3	2'5	8		
CABALLAR	11	16	17'2	11'6	1'4	16	3	3	4'3	5	1	3	9	13	19'5	9'5	1'4	13		
MULAR	3	11	4'7	8	3'7	11	0	0	0	0	0	0	1	1	2'2	0'7	1	1		
ASNAL	38	60	59'4	43'5	1'6	48	28	45	40'5	7'5	1'6	36	7	7	15'2	5	1	57		
OVINO	0	0	0	0	0	0	0	0	0	0	0	0	0	0	0	0	0	0		
CAPRINO	0	0	0	0	0	0	0	0	0	0	0	0	0	0	0	0	0	0		
PORCINO	2	3	3'1	2'2	1'5	0'6	0	0	0	0	0	0	0	0	0	0	0	0		
COLMENAS	6	38	9'3	27'5	6'4	—	0	0	0	0	0	0	3	64	6'5	46'3	2'3	—		
TGANADOS	138														138					
T.U.G.	85'6														70'7					
TVECINOS	64														46					
V.P	8														22					
V.A	38														14					
V.B	5														7					
V.C.	13														3					
T.C.G	73.685 (9'9%)														74.760 (60'3%)					
T.C.O	669.990 (90'1%)														49.240 (39'7%)					
C.T.	743.675														124.000					

63. A.M.S. Secc. XVI, nº 1040

64. A.M.S. Secc. XVI, nº 490

65. A.M.S. Secc. XVI, nº 1096

B. ALJARAFE (Continuación)  
Cuadro nº 18

	Mitación de San Juan												Mitación de Sto. Domingo. 1511 <sup>66</sup>					
	1485 <sup>67</sup>						1493 <sup>68</sup>						NºV.	NºC.	%T.V.	%T.G.	M.	U.G.
	NºV.	NºC.	%T.V.	%T.G.	M.	U.G.	NºV.	NºC.	%T.V.	%T.G.	M.	U.G.						
BOYAL	5	12	98	124	24	12	13	30	175	169	23	30	1	4	52	143	4	4
VACUNO	1	1	19	1'1	1	08	1	8	1'3	4'5	8	64	0	0	0	0	0	0
CABALLAR	3	9	59	9'2	3	9	12	20	162	114	1'6	20	1	4	52	143	4	4
MULAR	0	0	0	0	0	0	1	1	1'3	0'6	1	1	0	0	0	0	0	0
ASNAL	27	41	529	422	1'5	328	43	90	581	508	21	72	12	20	63'1	714	16	16
OVINO	0	0	0	0	0	0	0	0	0	0	0	0	0	0	0	0	0	0
CAPRINO	0	0	0	0	0	0	0	0	0	0	0	0	0	0	0	0	0	0
PORCINO	0	0	0	0	0	0	0	0	0	0	0	0	0	0	0	0	0	0
COLMENAS	6	34	11'7	35'1	5'6	—	4	28	5'4	15'8	7	—	0	0	0	0	0	—
TGANADOS	97												28					
T.U.G.	54'6												1294					
TVECINOS	51												74					
V.P	8												13					
V.A	25												36					
V.B	6												14					
V.C.	12												11					
T.C.G	53.800 (23'1%)												128.640 (35'8%)					
T.C.O	179.390 (76'9%)												230.465 (64'2%)					
C.T.	233.190												359.105					
													18.800 (53%)					
													16.700 (47%)					
													35.500					

66. A.M.S. Secc. XVI, nº 1041

67. A.M.S. Secc. XVI, nº 485

68. A.M.S. Secc. XVI, nº 665

**B. ALJARAFE (Continuación)**  
Cuadro nº 19

	Palomares																				
	1484 <sup>69</sup>							1486 <sup>70</sup>							1512 <sup>71</sup>						
	NºV.	NºC.	%T.V.	%T.G.	M.	U.G.	NºV.	NºC.	%T.V.	%T.G.	M.	U.G.	NºV.	NºC.	%T.V.	%T.G.	M.	U.G.			
BOYAL	16	39	13'2	22'6	2'4	39	12	27	13	23'3	2'2	27	12	53	12	39'9	4'4	53			
VACUNO	4	9	3'3	5'2	2'2	7'2	1	2	1	1'7	2	1'6	9	55	9	41'3	6'1	44			
CABALLAR	19	37	15'7	21'5	1'9	37	12	23	13	19'8	2	23	4	6	4	4'5	1'5	6			
MULAR	2	3	1'6	1'8	1'5	3	2	2	2'1	1'7	1	2	0	0	0	0	0	0			
ASNAL	42	66	34'7	38'4	1'5	52'8	37	51	40'2	44	1'3	40'8	14	19	14	14'3	1'3	15'2			
OVINO	0	0	0	0	0	0	0	0	0	0	0	0	0	0	0	0	0	0			
CAPRINO	0	0	0	0	0	0	0	0	0	0	0	0	0	0	0	0	0	0			
PORCINO	3	6	2'5	3'5	3'5	1'2	0	0	0	0	0	0	0	0	0	0	0	0			
COLMENAS	5	12	4'1	7	7	—	3	11	3'2	9'5	3'6	—	0	0	0	0	0	—			
TGANADOS	172							116							133						
T.U.G.	140'2							94'4							118'2						
TVECINOS	121							92							100						
V.P	34							29							70						
V.A	43							28							11						
V.B	14							20							14						
V.C	30							15							5						
T.G.C	130.510 (17'1%)							83.900 (52'3%)							117.100 (78'1%)						
T.C.O	631.889 (82'9%)							76.610 (47'7%)							32.750 (21'9%)						
C.T.	762.399							160.510							149.850						

69. A.M.S. Secc. XVI, nº 467

70. A.M.S. Secc. XVI, nº 528

71. A.M.S. Secc. XVI, nº 1092

**C.- RIBERA**  
Cuadro nº 20

	Alcalá del Río												Coria del Río. 1512 <sup>72</sup>						
	1493 <sup>73</sup>						1512 <sup>74</sup>												
	NºV.	NºC.	%T.V.	%T.G.	M.	U.G.	NºV.	NºC.	%T.V.	%T.G.	M.	U.G.	NºV.	NºC.	%T.V.	%T.G.	M.	U.G.	
<b>BOYAL</b>	39	90	51'3	21'38	23	90	110	382	42'1	97	347	382	51	134	30'5	6'98	262	134	
<b>VACUNO</b>	32	110	42'1	26'13	34	88	90	603	34'5	15'34	67	482'4	46	659	27'5	34'34	14'32	527'2	
<b>CABALLAR</b>	11	27	14'5	6'41	24	27	40	94	15'3	24	2'35	94	45	130	26'9	6'77	288	130	
<b>MULAR</b>	1	3	1'3	0'72	3	3	2	8	0'7	0'2	4	8	3	8	1'8	0'41	2'66	8	
<b>ASNAL</b>	53	90	69'7	21'38	17	72	144	293	55'2	74'5	203	234'4	53	80	31'7	4'16	1'5	64	
<b>OVINO</b>	0	0	0	0	0	0	9	2231	34	568	2579	223'1	2	270	1'2	14'06	135	27	
<b>CAPRINO</b>	1	2	1'3	0'47	2	0'2	0	0	0	0	0	0	0	0	0	0	0	0	
<b>PORCINO</b>	5	98	6'5	23'28	19'6	19'6	6	288	2'3	7'34	48	57'6	3	380	1'8	19'8	126'6	76	
<b>COLMENAS</b>	1	1	1'3	0'23	1	—	1	30	0'3	0'77	30	—	3	258	1'8	13'44	86	—	
<b>TGANADOS</b>			421					3.929										1.919	
<b>T.U.G.</b>			299'8					1481'5										966'2	
<b>TVECINOS</b>			76					261										167	
<b>V.P</b>			0					58										64	
<b>V.A</b>			56					144										61	
<b>V.B</b>			9					35										25	
<b>V.C.</b>			11					24										17	
<b>T.C.G</b>			294.135 (48'6%)					1.225.900 (76'5%)										835.700 (72'2%)	
<b>T.C.O</b>			310.800 (51'4%)					377.350 (23'5%)										322.150 (27'8%)	
<b>C.T.</b>			604.935					1.603.250										1.157.850	

72. A.M.S. Secc. XVI, nº 1082

73. A.M.S. Secc. XVI, nº 636. Padrón incompleto.

74. A.M.S. Secc. XVI, nº 1072

C.- RIBERA (Continuación)  
Cuadro nº 21

	Puebla del Río												La Rinconada. 1489 <sup>75</sup>					
	1486 <sup>76</sup>						1512 <sup>77</sup>											
	NºV.	NºC.	%T.V.	%T.G.	M.	U.G.	NºV.	NºC.	%T.V.	%T.G.	M.	U.G.	NºV.	NºC.	%T.V.	%T.G.	M.	U.G.
BOYAL	47	158	49'4	8'7	3'3	158	48	17'8	44'8	10'6	3'7	178	68	248	64'1	17'6	3'6	248
VACUNO	30	340	31'6	18'6	11'3	272	46	55'1	43	33	12	440'8	52	452	49	32'1	8'7	361'6
CABALLAR	30	60	31'6	3'3	2	60	36	88	33'6	5'2	2'5	88	43	113	40'5	8'1	2'6	113
MULAR	0	0	0	0	0	0	1	2	0'9	0'1	2	2	0	0	0	0	0	0
ASNAL	55	77	57'9	4'2	1'4	61'6	40	51	37'4	3'1	1'3	40'8	74	145	69'8	10'3	1'9	116
OVINO	3	586	3'1	32'1	195'3	58'6	1	400	0'9	24	400	40	1	350	0'9	24'8	350	35
CAPRINO	2	348	2'1	19	174	34'8	1	95	0'9	5'6	95	9'5	0	0	0	0	0	0
PORCINO	4	108	4'2	6	27	21'6	4	235	3'7	14'1	58'7	47	1	100	0'9	7'1	100	20
COLMENAS	5	148	5'2	8'1	29'6	—	1	72	0'9	4'3	7'2	—	0	0	0	0	0	—
TGANADOS			1825							1.672					1408			
T.U.G.			666'6						846'1						893'6			
T.VECINOS			95						107						106			
V.P.			19						28						7			
V.A.			51						43						77			
V.B.			22						32						14			
V.C.			3						4						8			
T.C.G.			659.270 (75'3%)						728.150 (86'7%)						853.819 (63'8%)			
T.C.O			216.400 (24'7%)						111.500 (13'3%)						483.606 (36'2%)			
C.T.			875.670						839.650						1.337.425			

75. A.M.S. Secc. XVI, nº 586

76. A.M.S. Secc. XVI, nº 530

77. A.M.S. Secc. XVI, nº 1093

D.- CAMPIÑA  
Cuadro nº 22

	Alcalá de Guadaíra												Utrera. 1493 <sup>78</sup>					
	1493 <sup>79</sup>						1512 <sup>80</sup>											
	NºV.	NºC.	%T.V.	%T.G.	M.	U.G.	NºV.	NºC.	%T.V.	%T.G.	M.	U.G.	NºV.	NºC.	%T.V.	%T.G.	M.	U.G.
BOYAL	130	865	1504	77	6'6	865	124	1172	14'1	1	945	1172	271	1705	179	7'19	6'29	1705
VACUNO	138	2727	44	24'3	71'7	2181'6	101	1897	11'5	17'97	18'8	1517	166	3577	11	15'07	21'55	2861'6
CABALLAR	102	199	11'8	1'7	1'9	199	111	271	12'6	2'57	244'1	271	192	360	12'7	1'51	1'87	360
MULAR	26	29	3	0'3	1'1	29	24	39	2'7	0'37	1'6	39	153	204	10'1	0'85	1'4	204
ASNAL	379	664	43'8	6	1'7	531'2	438	746	49'7	7'06	1'7	596'8	558	929	36'9	3'91	1'66	743'2
OVINO	26	3252	3	29	125'1	325'2	16	1418	1'8	13'43	88'6	141'8	23	6900	1'5	29'08	300	690
CAPRINO	5	572	0'5	5	114'4	57'2	19	1447	2'1	13'7	90'4	144'7	2	220	0'1	0'94	110	22
FORCINO	27	1720	3'1	15'3	63'7	344	39	1580	4'4	14'9	40'5	316	71	8654	4'7	36'46	121'9	1730'8
COLMENAS	67	1204	7'7	10'7	17'9	—	96	1989	10'9	18'9	20'7	—	33	1182	2'2	4'99	35'8	—
TGANADOS	11.232						10.559						23731					
T.U.G.	45322						41983						83166					
TVECINOS	864						880						1512					
V.P	255						224						502					
V.A	367						411						616					
V.B	61						83						72					
V.C.	181						162						322					
T.C.G	4.557.280 (35'9%)						3.533.409 (38'4%)						8.381.000 (44'6%)					
T.C.O	8.152.710 (64'1%)						5.661.928 (61'6%)						10.420.840 (55'4%)					
C.T.	12.709.990						9.195.337						18.801.840					

78. A.M.S. Secc. XVI, nº 666

79. A.M.S. Secc. XVI, nº 635

80. A.M.S. Secc. XVI, nº 1071. En este padrón se incluye a Gandul



D.- CAMPIÑA (Continuación)  
Cuadro nº 23

	Las Cabezas																	
	1486 <sup>81</sup>						1493 <sup>82</sup>						1512 <sup>83</sup>					
	NºV.	NºC.	%T.V.	%T.G.	M.	U.G.	NºV.	NºC.	%T.V.	%T.G.	M.	U.G.	NºV.	NºC.	%T.V.	%T.G.	M.	U.G.
BOYAL	13	100	54'1	20'4	7'7	100	9	42	39'1	5	4'6	42	17	48	41'4	10'8	2'8	48
VACUNO	8	47	33'4	9'6	5'8	37'6	5	111	21'7	13'1	22'2	88'8	5	23	12'2	5'2	4'6	18'4
CABALLAR	9	15	37'5	3'1	1'7	15	8	16	34'8	1'9	2	16	11	19	26'8	4'4	1'7	19
MULAR	0	0	0	0	0	0	0	0	0	0	0	0	2	2	4'8	0'5	1	2
ASNAL	17	45	70'8	9'2	2'6	36	20	47	8'7	5'6	2'35	37'6	16	21	39	4'7	1'3	16'8
OVINO	0	0	0	0	0	0	2	195	8'7	23'2	97'5	19'5	2	88	4'8	20	4'4	8'8
CAPRINO	0	0	0	0	0	0	0	0	0	0	0	0	2	135	4'8	30'7	6'5	13'5
PORCINO	7	283	29'1	57'7	40'4	56'6	12	332	52'1	39'4	27'6	66'4	4	93	9'7	21	23'2	18'6
COLMENAS	0	0	0	0	0	—	3	100	13'1	11'8	33'3	—	2	12	4'8	2'7	6	—
TGANADOS			490						843						441			
T.U.G.			245'2						270'3						145'1			
T.VECINOS			24						23						41			
V.P.			1						1						9			
V.A.			8						13						17			
V.B.			12						8						13			
V.C.			3						1						2			
T.G.C			246.000 (63'9%)						162.510 (41'9%)						119.582 (60'2%)			
T.C.O			138.900 (36'1%)						225.500 (58'1%)						79.000 (39'8%)			
C.T.			384.900						388.010						198.162			

81. A.M.S. Secc. XVI, nº 513

82. A.M.S. Secc. XVI, nº 642

83. A.M.S. Secc. XVI, nº 1077

D.- CAMPIÑA (Continuación)  
Cuadro nº 24

	Lebrija																	
	1484 <sup>84</sup>						1493 <sup>85</sup>						1512 <sup>86</sup>					
	NºV.	NºC.	%T.V.	%T.G.	M.	U.G.	NºV.	NºC.	%T.V.	%T.G.	M.	U.G.	NºV.	NºC.	%T.V.	%T.G.	M.	U.G.
<b>BOYAL</b>	242	964	38	7'55	3'99	964	185	635	24'5	5	3'43	635	165	735	23'3	7'46	4'45	735
<b>VACUNO</b>	197	1828	31	14'31	9'3	1462	184	1265	24'3	10	6'9	1012	113	1062	15'9	10'78	9'4	849'6
<b>CABALLAR</b>	235	466	36'9	3'61	1'98	466	126	228	16'7	1'82	1'8	228	154	332	21'7	3'37	2'15	332
<b>ASNAL</b>	22	35	3'4	0'28	1'6	35	22	33	2'9	0'26	1'5	33	18	25	2'5	0'25	1'39	25
<b>MULAR</b>	313	525	49'1	4'12	1'67	420	264	369	35	2'91	1'4	295'2	224	324	31'6	3'29	1'44	259'2
<b>OVINO</b>	69	7010	10'8	54'9	101'6	701	62	6750	8'2	53'42	109	675	63	5201	8'8	52'8	82'6	5201
<b>CAPRINO</b>	2	170	0'3	1'33	85	17	3	48	0'4	0'42	16	4'8	5	241	0'7	2'45	48'2	241
<b>PORCINO</b>	5	1245	0'8	9'75	249	249	16	2860	2'1	22'61	178'7	572	10	1607	1'4	16'3	160'7	321'4
<b>COLMENAS</b>	17	532	2'6	4'16	31'3	—	18	450	2'4	3'56	25	—	21	325	2'9	3'3	15'48	—
<b>TGANADOS</b>	12775																	
<b>T.U.G.</b>	4314																	
<b>T.VECINOS</b>	637																	
<b>V.P</b>	119																	
<b>V.A</b>	390																	
<b>V.B</b>	48																	
<b>V.C</b>	80																	
<b>T.C.G</b>	4.361.970 (41'8%)																	
<b>T.C.O</b>	6.067.980 (58'2%)																	
<b>C.T</b>	10.429.950																	
	12638						9852						3066'4					
	3455						709						143					
	175						335						59					
	157						169						2.756.510 (33'4%)					
	3.745.760 (37'9%)						5.486.866 (66'6%)						8.243.376					

84. A.M.S. Secc. XVI, nº 465

85. A.M.S. Secc. XVI, nº 660

86. A.M.S. Secc. XVI, nº 1090

**E.- SIERRA**  
Cuadro nº 25

	Aroche. 1486 <sup>87</sup>						Castillo de las Guardas. 1493 <sup>88</sup>						Cortegana. 1486 <sup>89</sup>					
	NºV.	NºC.	%T.V.	%T.G.	M.	U.G.	NºV.	NºC.	%T.V.	%T.G.	M.	U.G.	NºV.	NºC.	%T.V.	%T.G.	M.	U.G.
<b>BOYAL</b>	82	117	19'3	2'8	1'42	117	104	279	53'3	2'86	27	279	79	168	30	3'4	2'13	168
<b>VACUNO</b>	46	283	10'8	7'8	6'1	226'4	71	519	36'4	5'4	7'3	415'2	73	403	27'9	8'1	5'5	322'4
<b>CABALLAR</b>	12	16	2'8	0'4	1'3	16	21	37	10'7	0'4	1'7	37	6	9	2'3	0'2	1'5	9
<b>MULAR</b>	0	0	0	0	0	0	4	5	2'1	0'05	1'25	5	0	0	0	0	0	0
<b>ASNAL</b>	70	79	16'5	1'9	1'1	63'2	114	136	58'5	1'4	1'2	108'8	101	113	38'5	2'3	1'1	90'4
<b>OVINO</b>	21	502	5	12	2'39	50'2	19	490	9'7	5'04	25'78	49	21	286	8	5'8	13'6	28'6
<b>CAPRINO</b>	33	885	7'8	2'1'3	2'68	88'5	50	3204	25'6	3'29	64	320'4	42	989	16	20	23'5	98'9
<b>PORCINO</b>	7	79	1'6	1'9	1'12	15'8	10	103	5'1	1'05	10'3	20'6	23	314	8'8	6'3	13'6	62'8
<b>COLMENAS</b>	84	2201	19'8	5'29	2'62	—	80	4955	41	50'9	61'9	—	91	2672	35	53'9	28'9	—
<b>TGANADOS</b>	4.162						9.728						4.954					
<b>T.U.G.</b>	577'1						1235						780'1					
<b>TVECINOS</b>	424						195						262					
<b>V.P</b>	186						43						25					
<b>V.A</b>	112						130						145					
<b>V.B</b>	61						16						4					
<b>V.C.</b>	65						6						88					
<b>T.C.G</b>	553.600 (56'9%)						1.560.180 (69'7%)						776.570 (44'5%)					
<b>T.C.O</b>	419.710 (43'1%)						677.290 (30'3%)						968.365 (55'5%)					
<b>C.T.</b>	973.310						2.237.470						1.744.935					

87. A.M.S. Secc. XVI, nº 509

88. A.M.S. Secc. XVI, nº 645

89. A.M.S. Secc. XVI, nº 516

E.- SIERRA (Continuación)  
Cuadro nº 26

	La Nava																	
	1485 <sup>91</sup>						1486 <sup>92</sup>						Encinasola. 1486 <sup>90</sup>					
	NºV.	NºC.	%T.V.	%T.G.	M.	U.G.	NºV.	NºC.	%T.V.	%T.G.	M.	U.G.	NºV.	NºC.	%T.V.	%T.G.	M.	U.G.
BOYAL	15	20	384	48	1'3	20	16	27	347	5	1'7	27	109	243	574	4	2'2	243
VACUNO	9	28	231	68	31	224	14	45	304	85	3'2	36	57	304	30	5	5'4	243'2
CABALLAR	1	1	25	02	1	1	5	5	108	09	1	5	13	19	685	03	1'46	19
MULAR	0	0	0	0	0	0	0	0	0	0	0	0	0	0	0	0	0	0
ASNAL	16	19	41	46	1'2	152	15	16	326	29	1'06	128	46	53	242	08	1'15	424
OVINO	5	92	128	22	184	92	4	64	87	119	16	64	19	1516	10	24'6	98	151'6
CAPRINO	10	167	256	399	167	167	13	185	282	346	14'2	18'5	26	1666	13'6	27'1	64	166'6
PORCINO	5	41	128	98	8'2	8'2	5	37	108	6'9	7'4	74	26	1070	13'6	17'3	1'1	214
COLMENAS	10	50	256	119	5	—	12	157	261	29'3	13'08	—	44	1289	23'2	209	9'3	—
TGANADOS	418						536						6160					
T.U.G.	91'7						113'1						10798					
TVECINOS	39						46						190					
V.P	4						7						35					
V.A	27						31						103					
V.B	4						5						36					
V.C	4						3						16					
T.G.C	69.400 (39'1%)						90.330 (52%)						845.595 (608%)					
T.C.O	107.960 (60'1%)						83.450 (48%)						544.395 (392%)					
C.T.	177.360						173.780						1.389.990					

90. A.M.S. Secc. XVI, nº 519

91. A.M.S. Secc. XVI, nº 486

92. A.M.S. Secc. XVI, nº 527

**E.- SIERRA** (Continuación)  
Cuadro nº 27

	Zufre. 1512 <sup>93</sup>						Almadén. 1484 <sup>94</sup>						San Nicolás del Puerto. 1493 <sup>95</sup>					
	NºV.	NºC.	%T.V.	%T.G.	M.	U.G.	NºV.	NºC.	%T.V.	%T.G.	M.	U.G.	NºV.	NºC.	%T.V.	%T.G.	M.	U.G.
<b>BOYAL</b>	54	94	268	23	17	94	88	256	465	61	29	256	10	23	227	31	23	23
<b>VACUNO</b>	67	184	333	46	27	1472	14	36	74	08	257	288	9	191	204	251	212	1528
<b>CABALLAR</b>	13	26	65	06	2	26	3	3	16	007	1	3	2	2	45	02	1	2
<b>MULAR</b>	0	0	0	0	0	0	0	0	0	0	0	0	0	0	0	0	0	0
<b>ASNAL</b>	90	104	447	26	11	832	115	126	608	3	109	1008	9	11	204	14	12	88
<b>OVINO</b>	7	156	35	38	223	156	6	468	32	1113	78	468	1	210	23	276	210	21
<b>CAPRINO</b>	58	2659	288	657	458	2659	23	2183	121	519	949	2183	1	83	23	109	83	83
<b>PORCINO</b>	30	89	149	22	29	178	7	25	37	06	357	5	7	143	159	188	204	286
<b>COLMENAS</b>	67	735	333	182	11	—	40	1106	211	2631	2765	—	8	98	182	129	1225	—
<b>TGANADOS</b>			4047					4203							761			
<b>T.U.G.</b>			6497					6587							2445			
<b>T.VECINOS</b>			201					189						44				
<b>V.P.</b>			0					7						0				
<b>V.A.</b>			147					129						24				
<b>V.B.</b>			6					11						0				
<b>V.C.</b>			47					42						20				
<b>T.C.G</b>			490.442 (332%)					803.640 (419%)						232.560 (31%)				
<b>T.C.O</b>			984.695 (668%)					1.113.852 (581%)						518.444 (69%)				
<b>C.T.</b>			1.475.137					1.917.492						751.004				

93. A.M.S. Secc. XVI, nº 1097

94. A.M.S. Secc. XVI, nº 457

95. A.M.S. Secc. XVI, nº 664

E.- SIERRA (Continuación)  
Cuadro nº 28

	Constantina												Cazalla, 1512 <sup>96</sup>					
	1484 <sup>97</sup>						1512 <sup>98</sup>											
	NºV.	NºC.	%T.V.	%T.G.	M.	U.G.	NºV.	NºC.	%T.V.	%T.G.	M.	U.G.	NºV.	NºC.	%T.V.	%T.G.	M.	U.G.
BOYAL	47	135	85	25	29	135	75	211	125	64	281	211	69	143	99	58	207	143
VACUNO	26	119	46	22	46	952	50	149	83	46	298	1192	44	254	63	104	57	2032
CABALLAR	21	37	38	07	17	37	11	18	18	05	163	18	32	36	46	15	11	36
MULAR	16	24	28	05	15	24	7	10	11	03	142	10	11	23	16	09	209	23
ASNAL	257	369	462	69	14	2592	224	358	373	109	159	2844	261	347	373	141	13	2776
OVINO	5	310	09	58	62	31	0	0	0	0	0	0	0	0	0	0	0	0
CAPRINO	14	1012	25	188	723	1012	9	1070	15	326	1188	107	7	890	1	361	1271	89
PORCINO	22	316	39	59	143	432	4	103	06	32	257	206	6	104	08	42	173	2088
COLMENAS	51	3046	92	567	597	—	21	1363	35	415	649	—	39	665	56	27	1705	—
TGANADOS	5.368						3.282						2.462					
T.U.G.	725'8						770'2						9806					
TVECINOS	556						601						699					
V.P	8						114						134					
V.A	293						255						294					
V.B	9						27						24					
V.C.	246						205						246					
T.C.G	851.460 (93%)						641.166 (19'1%)						665.026 (285%)					
T.C.O	8.348.940 (90'7%)						2.717.882 (80'9%)						1.667.888 (71'5%)					
C.T.	9.200.400						2.076.716						2.332.914					

96. A.M.S. Secc. XVI, nº 1080bis

97. A.M.S. Secc. XVI, nº 462

98. A.M.S. Secc. XVI, nº 1081

E.- SIERRA (Continuación)  
Cuadro nº 29

	Castilblanco												Alanís. 1493 <sup>99</sup>					
	1484 <sup>100</sup>						1512 <sup>101</sup>											
	NºV.	NºC.	%T.V.	%T.G.	M.	U.G.	NºV.	NºC.	%T.V.	%T.G.	M.	U.G.	NºV.	NºC.	%T.V.	%T.G.	M.	U.G.
BOYAL	92	271	51'7	5'3	2'9	271	118	313	51'3	3'09	2'6	313	41	85	7'9	1'67	2'08	85
VACUNO	46	320	25'8	6'4	6'9	256	75	624	32'6	6'2	8'3	499'2	50	127	9'7	2'5	2'54	101'6
CABALLAR	12	22	6'7	0'5	1'8	22	26	36	11'3	0'3	2'3	36	7	8	1'3	0'15	1'14	8
MULAR	2	2	1'1	0'05	1	2	2	2	0'8	0'02	1	2	5	7	0'9	0'13	1'4	7
ASNAL	92	104	51'7	2'06	1'1	83'2	115	130	50	1'4	1'1	104	213	289	41'1	5'65	1'36	231'2
OVINO	2	203	1'1	3'9	101'5	203	5	1295	2'2	12'7	25'9	1295	9	2441	1'7	47'77	271'2	2441
CAPRINO	18	1446	23'1	28'5	80'3	144'6	32	5878	13'9	57'6	183'7	587'8	6	394	1'2	7'72	65'7	394
PORCINO	5	50	2'8	0'9	10	10	8	278	3'5	2'7	34'7	55'6	57	471	11	9'21	8'3	94'2
COLMENAS	54	2662	30'3	52'4	49'2	—	35	1636	15'2	16	46'7	—	51	1288	9'9	25'2	25'2	—
TGANADOS		5.080						10.192						5.110				
T.U.G.		809'1						1727'1						810'5				
T.VECINOS		178						230						518				
V.P		23						18						28				
V.A		108						156						264				
V.B		28						33						8				
V.C.		19						23						218				
T.C.G		1.076.569	(58'4%)					1.253.306	(57'1%)					832.480	(17'5%)			
T.C.O		765.526	(41'6%)					943.432	(42'9%)					3.929.210	(82'5%)			
C.T.		1.842.095						2.196.738						4.761.690				

99. A.M.S. Secc. XVI, nº 634

100. A.M.S. Secc. XVI, nº 459

101. A.M.S. Secc. XVI, nº 1079

**ANEXO II<sup>102</sup>**  
**MENUDOS DEL ARZOBISPADO DE SEVILLA. (1509-1520)** (Expresados en maravedís)

Cuadro nº 1  
 CIUDAD DE SEVILLA

	1480		1509		1510		1519		1520	
	Menudos		Menudos	Huertas	Menudos	Huertas	Menudos	Huertas	Menudos	Huertas
Sta. María	—		—	—	—	—	108.000	4.730	111.630	3.047
S. Isidro	2.445		11.085	567	6.120	2.199	11.729	2.657	16.277	1.880
S. Nicolás	222		3.875	130	1.604	300	4.133	219	1.500	280
S. Bartolomé	8.202		1.113	616	1.367	1.798	4.000	4.675	3.546	1.150
S. Alfonso	1.227		3.126	44	9.196	34	16.177	187	20.271	266
S. Esteban	1.974		1.268	7.636	1.177	9.026	8.000	10.285	7.635	9.438
Santiago	2.967		7.138	184	6.108	482	17.648	2.360	12.325	1.547
Sta. Catalina	9.414		3.175	250	5.767	196	14.699	1.612	8.000	580
S. Román	11.211		13.015	2.752	20.296	2.634	61.333	3.000	39.270	3.199
Sta. Lucía	22.692		13.222	1.433	13.287	1.094	12.935	3.000	22.390	3.226
S. Julián	9.933		7.215	868	7.634	1.484	17.333	3.993	12.812	4.032
S. Gil	23.904		15.727	4.629	15.817	3.300	36.464	7.700	26.666	6.600
Sta. Marina	11.280		5.569	2.286	8.107	1.392	29.333	8.162	17.777	6.534
Omnium Sanctorum	25.176		43.265	1.016	33.690	2.546	40.000	1.936	32.439	1.380

102. \* Menudo y vino    \*\* Menudo y pan    \*\*\* Menudo, vino y aceite    T. Todos los diezmos



	1480		1509		1510		1519		1520	
	Menudos	Huertas	Menudos	Huertas	Menudos	Huertas	Menudos	Huertas	Menudos	Huertas
S. Marcos	17.868	399	30.031	399	11.035	497	22.050	3.226	9.333	2.817
S. Juan	7.518	1.859	9.501	1.859	7.383	1.005	39.690	750	70.480	878
S. Pedro	17.919	726	24.036	726	19.046	856	24.832	1.773	20.150	857
S. Andrés	19.707	1.500	11.533	1.500	8.744	1.551	10.000	2.749	6.600	2.395
S. Martín	5.043	109	8.364	109	7.392	395	8.400	246	10.754	638
S. Lorenzo	8.544	1.700	20.510	1.700	20.399	2.224	63.327	4.800	52.512	4.850
S. Vicente	18.930	1.761	19.042	1.761	491.072	2.217	90.600	5.656	60.100	4.033
S. Miguel	2.613	228	19.492	228	13.207	405	31.913	1.500	28.828	858
La Magdalena	14.631	3.100	15.009	3.100	12.881	4.220	42.000	6.171	31.733	4.920
Sta. Ana	8.532	8.574	23.603	8.574	23.410	8.448	38.367	11.702	31.024	10.648
corderos			19.000		218.889		22.070		32.595	
S. Salvador	8.949		—		—		60.500	1.666	35.139	1.386
TOTAL1		42.367	328.914	42.367	491.072	48.303	835.533	94.755	721.786	77.439
TOTAL2	260.901		413.648		587.678		1.025.043		799.225	

Cuadro nº 2  
VICARÍA DE SEVILLA

	1480		1509		1510		1519		1520	
	Menudos	Huertas	Menudos	Huertas	Menudos	Huertas	Menudos	Huertas	Menudos	Huertas
La Rinconada	21.246	34	16.900	34	13.741	34	22.022	314	24.360	133
Alcalá del Río	13.698	1.850	41.200	1.850	18.377 33.470	1.400	78.693	4.436	67.759	4.959
Burguillos	3.798*	380	13.971	380	—	442	13.243	665	11.942	665
Valencina y Tostón	1.464	201	1.596	201	1.848	169	—	—	15.180	410
Montijos*	2.319	34	2.034	34	2.205	34	10.755	34	11.737	72
Paternilla de los Judíos**	678	95	775	95	1.170	150	4.275	34	2.934	825
La Puebla potros y bece. Corderos	18.870	5.342	11.191 6.150	5.342	14.669 7.612	4.033	33.957 20.533	14.520	20.540 4.000	2.478
Sto. Domingo del Repudio	—	—	—	—	—	—	2.149	—	2.000	—
Quatro Vita (T)	5.052	—	15.534	—	8.420	—	12.234	—	12.357	—
Cazalla de Almanzor	1.551	471	3.344	471	4.388	2.807	2.828	463	2.142	612
Bollullos del Aljarafe	1.089	875	3.837	875	1.438	2.807	7.807	1.560	3.666	1.560
S. Juan de Aznalfarache	6.423	1.844	8.248	1.844	6.208	2.180	11.000	8.872	9.857	3.146
Gelves	4.761	7.080	1.487	7.080	2.661	7.500	10.850	240	15.147	10.786
Palomares	3.714	4.362	3.300	4.362	5.390	3.733	9.840	6.666	7.260	6.655
Cuartos y Dos Hermanas	2.598	80	7.297	80	6.507	438	13.702	240	13.610	102
El Copero	3.690	2.227	1.800	2.227	1.065	2.030	1.133	5.925	500	3.333

	1480		1509		1510		1519		1520	
	Menudos	Huertas	Menudos	Huertas	Menudos	Huertas	Menudos	Huertas	Menudos	Huertas
El Atalaya	3.249	6.608	1.900	6.608	3.669	5.089	6.441	9.646	5.324	6.666
Alcalá de Gra.	3.420	144	5.175	144	7.426	155	9.490	435	5.466	100
Sta. María	6.510	223	3.531	223	3.869	1.215	5.214	435	3400	400
S. Miguel	81.729	1.716	81.729	1.716	72.891	1.527	100.800	2.855	73.647	1.865
Santiago corderos	75	9.312	9.312	9.312	5.951		121.275		32.842	
S. Sebastián	17.470	238	17.470	238	15.457	815	226.754	800	24.255	499
La Membrilla	1.116	74	74		185		600		411	
Utrera	144.429	11.678	234.000	11.678	187.151	18.299	265.466	26.733	213.333	23.100
	57.579		57.579		89.853		121.275		84.000	
Los Molares	25.629***	136	16.999*	136	14.721*	87	23.946*	349	21.151*	123
El Alcantarilla*	25.629		6.160		4.692		8.000		4.000	
Las Cabezas*	4.878		1.423		15.383		15.466	19.412	13.370	21.000
Marchena	252.018						34.590		34.879	
							41.911		84.891	
Cote y Morón			—		—		48.850	5.170	44.799	3.047
Carrión			—		—		1.100		1.571	
Osuna							71.307		60.014	
men.							8.800		3.666	
cabritos							4.032		3.066	

	1480		1509		1510		1519		1520	
	Menudos	Huertas	Menudos	Huertas	Menudos	Huertas	Menudos	Huertas	Menudos	Huertas
Las Aguzaderas	—	—	—	—	—	—	26.680	2.344	24.500	1.466
La Algaba (Terzuelos)	—	—	—	—	—	—	15.972	358	15.972	200
Gandul, Cerraja y Marchenilla	—	—	—	—	—	—	28.745	8.978	25.532	6.666
Camas	1.533	2.860	34	1.159	1.159	5.324	218	7.085	385	
Guillena	14.937	26.726	1.189	23.439	2.130	54.264	5.367	68.100	5.324	
Cória	20.793	17.062	4.478	12.896	4.294	3.022	5.412	21.780	4.840	
resto gan		5.330		9.832		6.600		4.400		
Facialcázar, El Sarro y Coromil	3.948***	23.399*	126	24.696*	260	30.561	205	28.926	149	
Alocaz y Gómez Cardaña**	1.026	2.124		7.962		2.666		6.709		
Los Palacios		23.173	74	25.021	188	69.999	77	37.701	34	
Albaida						3.568	1.002	3.733	1.000	
2°						20.000		14.000		
Cañete		2.441		23.400		44.799		41.926		
Extremoño						28.014		11.759		
Torre Alhaquim		5.893		5.361		9.759		7.700		
Extremoño						1.448		200		
Teba y Hardales						111.999		55.110		
Extremoño						24.813		15.000		
Turón						0		0		

	1480		1509		1510		1519		1520	
	Menudos	Huertas	Menudos	Huertas	Menudos	Huertas	Menudos	Huertas	Menudos	Huertas
Zahara							86.238	9.227	58.724	7.647
Extremeo							15.814		12.364	
Lopera y Morón (Extremeo)							1.970		9.955	
Pruna		12.347(T)			12.980(T)		15.644		13.811	
Extremeo							30.227		9.333	
El Almuédano		—			—		1.634		12.100	
Casaluenga		—			—		35.858		30.870	
Don. de Torreblanca...		—			—		16.976	14.746	13.000	14.712
Don. Caxar...		—			—		5.361		8.500	
Don. de Albalda...		—			—		17.304	581	9075	866
Olivares y Soberbina		—			—		10.526	514	8.000	781
Don. de Barrio...		—			—		2.838		2.866	
Gelo del Cabildo		—			—		7.522		3.333	
Albarranigo de la vicaría		—			—		36.689		19.759	
Albarranigo de Marchena, Las Cabezas y Alcantarilla		—			—		102		2.838	
TOTAL1	695.371	51519	697.163	59009	697.163	59009	2.143.274	158.833	1.543.737	136.606
TOTAL2	600.141	746.890	756.172		756.172		2.302.107		1.680.343	

Cuadro nº 3  
VICARÍA DE LEBRIJA

	1480		1509		1510		1519		1520	
	Menudos	Huertas	Menudos	Huertas	Menudos	Huertas	Menudos	Huertas	Menudos	Huertas
Corderos, queso y lana	48.023	5.200	44.520	6.922	35.000	3.000	45.000	7.000		
Potros y becerros	40.207		43.753		41.000		51.000			
Albarraniego	—		—		1.500		750			
TOTAL1	88.230	5.200	88.273	6.922	77.500		96.750	7.000		
TOTAL2	128.691	93.430	95.195		80.500		103.750			

Cuadro nº 4  
VICARÍA DE CARMONA

	1480		1509		1510		1519		1520	
	Menudos	Huertas	Menudos	Huertas	Menudos	Huertas	Menudos	Huertas	Menudos	Huertas
Carmona	56.586	4.458	32.340	5.232	15.500	3.000	30.000	2.500		
Sta. María	49.342		46.659		35.000		50.000			
Santiago	37.476	1.464	13.000	850	3.000	650	3.000	600		
S. Salvador	30.009	669	25.304	260	20.000	800	20.000	500		
S. Felipe	25.830	482	11.374		6.000	200	13.000	100		
S. Bartolomé	56.049	390	41.294	545	13.000	1.200	13.000	1.000		
resto	21.388		20.200		22.000		18.000			
resto	24.642		17.832		12.000		18.000			
resto	21.388		21.300		13.000		17.000			

	1480		1509		1510		1519		1520	
S. Blas	cord. queso lana	16.968	19.578	390	15.620	284	5.000	300	10.000	200
	resto		17.577		17.706		16.500		15.000	
S. Pedro	cord. queso lana	24.024	8.046	6.699	9.940	6.649	8.000	6.000	10.000	8.000
	resto		11.544		13.100		10.500		11.000	
S. Mateo (T)		2.547								
Fuera parte Carmona		64.800	10.009	390	7.800	316	4.500		11.000	
S. Andrés de la Fuenllena		0	2.232		2.289		1.500		1.000	
La Monclova (Id.)		297	—		—		1.000		1.000	
La Campana (Id.)		699	3.201		6.208		5.000		4.000	
Donadíos Mayores			—		—		3.000		3.000	
Fuentes (Id.)		18.240	34.447	3	35.032		15.000		20.000	
Guadajoz (Id.)		16.203	13.082		—		5.000		4.000	
Alvadalejo (Id.)		273	220		—		500		750	
Don. Rincón Ruy López			—		—		3.000		3.000	
El Alhavara (Id.)			—		—		200		500	
El Viso (incl. vino y aceite)			16.748	1.023	21.220	600	20.500	500	35.000	500
Mairena		12.750	—		—		8.000	1.550	1.200	1.600
Campaniches		1.107	—		—		500		500	
Albaraniego de la Vicaría			—		—		5.000		2.000	
TOTAL1			425.901	15.968	360.121	14.736	265.200	14.200	343.950	15.000
TOTAL2		363.858		441.869		374.857		279.400		358.950

Cuadro nº 5  
VICARÍA DE ÉCIJA

		1480	1519		1520	
		Menudos	Menudos	Huertas	Menudos	Huertas
Sta. Cruz	Cord. Queso	95.976	30.000	9.000	1.000	7.500
	potros bece		3.500		8.000	
	cochinos semi		24.100		23.000	
Sta. María	Cord. Queso	50.475	14.000	2.000	26.000	2.500
	potros bece		3.100		7.000	
	cochinos semi		9.300		9.500	
Sta. Bárbara	Cord. Queso	53.955	15.000	1.100	37.000	1.000
	potros bece		4.500		8.000	
	cochinos semi		4.000		4.000	
S. Juan	Cord. Queso	55.854	13.000	2.300	22.000	3.000
	potros bece		4.000		13.000	
	cochinos semi		7.500		9.000	
S. Gil	Cord. Queso	37.050	14.000	1.500	18.000	2.000
	potros bece		2.600		5.000	
	cochinos semi		10.000		12.100	
Santiago	Cord. Queso	77.166	30.000	6.100	35.000	3.000
	potros bece		4.000		4.000	
	cochinos semi		22.500		30.000	
Albarraniego y extremeño			6.100		10.000	
TOTAL1			221.200	22.000	281.600	19.000
TOTAL2		370.476	243.200		300.600	



Cuadro nº 6  
VICARÍA DE JEREZ DE LA FRONTERA

	1480	1509		1510	
	Menudos	Menudos	Huertas	Menudos	Huertas
S. Mateo corderos	57.972	13.918	2.562	16.169	1.850
becerros		41.500		41.608	
S. Lucas corderos	19.650	327	130	1.837	65
becerros		20.583		24.980	
S. Juan corderos	59.610	19.480	852	17.007	650
becerros		58.440		48.723	
S. Marcos corderos	27.969	4.655	2.010	4.260	2.840
becerros		53.325		48.723	
S. Dionís corderos	7.908	5.150	734	1.650	650
becerros		11.815		7.793	
S. Miguel corderos	98.610	27.300	18.764	35.616	16.906
becerros		80.968		58.900	
Santiago corderos	74.175	5.310	4.820	6.760	5.680
becerros		25.540		35.500	
S. Salvador	38.604				
Alijar	1.299	67		880	
Monteagudo	1.020	3.850		1.694	
TOTAL1		372.228	29.872	352.100	28.641
TOTAL2	386.817	402.100		380.741	

Cuadro nº 7  
VICARÍA DE SANLÚCAR DE BARRAMEDA

	1480	1509		1510		1520	
	Menudos	Menudos	Huertas	Menudos	Huertas	Menudos	Huertas
Sanlúcar	44.991	26.891	15.585	30.600	19.880	26.000	16.000
corderos		130		245		136	
Trebujena	4.506	12.023		11.384		12.000	
TOTAL1		39.044	15.585	42.229	19.880	38.136	16.000
TOTAL2	49.497	54.629		62.109		54.136	

Cuadro nº 8  
VICARÍA DE ROTA

	1480	1519		1520	
	Menudos	Menudos	Huertas	Menudos	Huertas
Rota	28.920	23.000	3.500	21.000	3.000
Corderos, queso y lana ganados		23.500		15.000	
albarraniego		200		—	
Chipiona		5.000		5.300	
TOTAL1		51.700	3.500	41.300	3.000
TOTAL2	28.920	55.200		44.300	

Cuadro nº 9  
VICARÍA DE EL PUERTO DE STA. MARÍA

	1480	1520	
	Menudos	Menudos	Huertas
El Puerto de Sta. María	23.355	12.000	8.000
Gan. May		13.000	
Çidonia	909	3.000	
TOTAL1		28.000	8.000
TOTAL2	24.262	36.000	

Cuadro nº 10  
VICARÍA DE ARCOS

	1480		1509		1510		1519		1520	
	Menudos	Huertas	Menudos	Huertas	Menudos	Huertas	Menudos	Huertas	Menudos	Huertas
Arcos Sta. María	103.779						80.000 (cord.ques.lan) 136.000 (potr. bec) 15.000 (cochin)	5.000	60.000 (cord.ques.lan) 85.000 (potr. bec) 22.000 (cochin)	10.000
S. Pedro	84.210						27.000 (cord.ques.lan) 105.000 (potr. bec) 5.500 (cochin)	3.000	22.500 (cord.ques.lan) 51.000 (potr. bec) 3.300 (cochin)	5.000
Bornos			23.673		23.411		12.000 7.500 (cord.)	2.100	15.000 1.000 (cord.)	4.000
Espera	21.384		17.000 (cord)	5.866	15.656 (cord)	5.080	10.000 12.000 (cord) 9.000 (albarr.)	600	6.000 5.000 (cord.) 10.000 (albarr)	800
Extremoño Bornos y Espera							12.000		9.000	
Villamartín			33.000		58.934	63	60.000	12.000	50.000	1.200
extremoño							12.000		10.000	
TOTAL I			73.673	5.866	98.001	5.143	503.000	22.700	349.800	21.000
TOTAL2	209.373		79.539		103.144		525.700		370.800	

Cuadro nº 11  
VICARÍA DE SANLÚCAR LA MAYOR

		1480	1519		1520	
		Menudos	Menudos	Huertas	Menudos	Huertas
Sanlúcar S. Eustaquio	1º	4.518	3.600	600	3.600	500
	2º		4.500		2.000	
Sta. Mª, S. Pedro y S. Lucas	1º	17.919	18.000	5.000	13.000	5.000
	2º		8.600		9.200	
	3º		16.000		7.100	
Aznalcóllar	1º	13.941	9.000	300	6.500	300
	2º		5.200		3.000	
Gerena	1º	10.941	12.000	1.500	9.000	2.000
	2º		9.000		8.100	
	3º		15.000		7.500	
Salteras		14.658	32.000	120	21.000	204
Don. Mayores	1º		2.800		1.800	
	2º		4.500		2.000	
Albarraniego			3.000		2.000	
Benacazón					4.000	
Torres de Palencia					10.000	
TOTAL1			143.200	7.520	109.800	8.004
TOTAL2		61.977	150.720		117.804	

Cuadro nº 12  
VICARÍA DE AZNALCÁZAR

		1480	1519		1520	
		Menudos	Menudos	Huertas	Menudos	Huertas
Aznalcázar Gan. May pollos cabritos		25.920	9.000	3.000	11.000	2.500
			4.800		5.100	
Castilleja de Talhara		1.302**	2.500	600	3.900	750
Albarraniego			1.000		1.125	
TOTAL1			17.300	3.600	21.125	3.250
TOTAL2		27.222	20.900		24.375	

Cuadro nº 13  
VICARÍA DE TEJADA

	1480		1509		1510		1519		1520	
	Menudos	Huertas	Menudos	Huertas	Menudos	Huertas	Menudos	Huertas	Menudos	Huertas
Tejada	7.134	1.484	23.288	1.484	25.000	1.937	25.000	4.600	17.500	1.837
Escacena	1º		14.040	169	9.239	109	13.000	600	15.000	109
	2º		13.374		9.750		16.400		12.500	
Huévar	15.552	852	7.138	852	7.269	680	6.000	1.000	4.500	680
Castilleja del Campo	42.051	50	6.278	50	4.408	30	5.800	34	3.400	30
Paterna del Campo	1º		19.579	279	30.649	321	23.000	600	16.000	321
	2º		11.220		10.722		16.000		12.500	
Manzanilla**	14.862	280	15.768	280	20.917	254	9.000		4.500	264
Benaflique**	6.048	39	39	39	2.430	119	150	50	400	99
Hinojos	13.524	716	12.896	716	9.592	1.360	25.000	900	16.000	1.360
Pilas	1.284	509	3.663	509	3.520	213	8.000	350	6.000	214
Alcalá de Juana Dorta*	1.704		2.036		1.465		2.250	60	1.200	3
Purchena y Gines*	11.226	2.543	9.240	2.543	8.480	5.584	4.500	1.500	3.000	5.084
Don. Chucena, Huegar y Toralba							6.100	1.100	3.000	
El Figueral de Huévar							205		400	
Villanueva de Valbuena							500		800	
Albarranigo y Extremefío							1.600		1.200	
TOTAL1			138.559	6.921	143.441	10.607	162.505	10.794	117.900	10.001
TOTAL2	165.681	145.480			154.048		173.299		127.901	

Cuadro nº 14  
VICARIA DE NIEBLA

	1480		1509		1510		1519		1520	
	Menudos	Huertas	Menudos	Huertas	Menudos	Huertas	Menudos	Huertas	Menudos	Huertas
Niebla	1º	6.996	5.192	594	4.612	1.525	4.600	500	4.500	300
	2º		850				3.300		1.500	
Santiago	1º	5.052	7.242	545	594	594	21.000	400	15.500	400
	2º						7.000	200	4.500	300
S. Martín	1º	2.724	10.400	140	9.772	259	7.000		8.000	
	2º						7.000			
S. Miguel (T)	1º	54.120	7.787		14.844		19.000		15.000	
	2º						19.000			
S. Lorenzo (T)	1º	2.676	4.274		4.508		20.000	200	12.000	200
	2º						20.000			
Campo de Niebla*		26.796	18.468	236	23.379	109				
Purchilena	1º		21.816		14.200					
	2º									
Villarrasa	1º	16.791	11.709		19.193	406	20.000	1.100	20.000	300
	2º						8.000		8.000	
La Palma	1º	37.284	19.104		12.980	1.065	30.000	2.000	18.000	1.500
	2º						7.000		6.000	
Villalva	1º	19.020	24.671	109	14.808	218	20.000	600	13.000	400
	2º						8.000		7.000	
Bollullos	1º	12.849	7.329	607	21.168	34	15.000	1.500	12.000	750
	2º						6.000		7.000	
Almonte	1º	20.094	29.155	371	16.500	476	20.000	1.000	23.000	1.000
	2º						9.000		16.000	
Rociana	1º	10.245	10.787	284	5.995	507	9.000	1.500	4.000	600
	2º						6.000		4.000	

	1480		1509		1510		1519		1520	
	Menudos	Huertas	Menudos	Huertas	Menudos	Huertas	Menudos	Huertas	Menudos	Huertas
Bonares	7.194	100	11.265	54	19.468	102	18.100	102	18.000	204
Lucena y El Puerto	6021	65	13.848	146	16.269	102	18.000	102	15.500	136
Trigueros	1º		22.719		37.406		26.100		27.000	
	2º	42.585	20.710	69	8.733	242	10.000	300	10.000	750
Beas	1º		17.040		23.780		22.000		16.000	
	2º	27.084	1.766	1.766	2.378	3.500	24.000		16.000	2.000
Calañas y Las Cruces	33.495		48.003		48.998		54.000	4.500	50.000	15.000
Valverde			25.119		27.213		34.000		31.000	
Villanueva de las Cruces									8.500	
Puebla de Guzmán y anejos							100.000		8.500	
Pármogo							24.000		12.000	
Cabezas Rubias y anejos							10.000		6.200	
Alosno y anejos							7.500		5.000	
Las Iglesias de la Sierra*	37.317		126.772		11.686					
S. Benito del Álamo	795		2.107		2.972		2.000		2.000	
Facanías	9.168									
Albarramiego							10.000		6.000	
TOTAL1			530.235	5986	417.075	8.013	599.600	17.504	430.700	23.840
TOTAL2	378.306		530.235		425.088		617.104		454.540	

Cuadro nº 15  
VICARÍAS DE MOGUER Y GIBRALEÓN

	1480		1509		1510		1519		1520	
	Menudos	Huertas	Menudos	Huertas	Menudos	Huertas	Menudos	Huertas	Menudos	Huertas
Moguer		3.365	57.801	27.300	2.328	26.000	4.500	58.000	3.000	
Palos			—	10.680		12.000		12.000		
Gibraleón cord. potros bec.	71.070	2.228	36.417	65.571	1.300	62.000	3.000	31.000	2.000	
Cartaya	13.002	1.017	24.269	21.250	357	21.000	500	10.000	500	
S. Miguel de Arca de Buey	32.565		6.455	1.700		1.000		1.000		
Sanlúcar de Guadiana	13.683		16.812	16.744		18.000		18.000		
Albaraniego			—	—		4.000		2.000		
TOTAL1		6.610	166.824	161.277	3.985	165.000	8.000	154.000	5.500	
TOTAL2	130.340		173.434		165.262		173.000		159.500	

Cuadro nº 16  
VICARÍA DE HUELVA

	1480		1509		1510		1519		1520	
	Menudos	Huertas	Menudos	Huertas	Menudos	Huertas	Menudos	Huertas	Menudos	Huertas
Huelva cord. potr. bec. alm.	55.060	1.180	27.105	38.562	2.032	21.000	2.500	9.000	1.500	
Aljaraque			12.000	33.913		12.000		27.000		
S. Juan del Puerto cord. 2º		1.841	10.644	17.474	1.500	4.000		4.000		
Campo de Huelva			3.719	5.300		9.000		9.000		
TOTAL1		3.021	53.468	95.249	3.532	49.000	2.500	52.000	1.500	
TOTAL2	55.060		56.489		98.781		51.500		53.500	



Cuadro nº 17  
VICARÍA DE ALMONASTER

	1480		1509		1510		1519		1520	
	Menudos	Huertas	Menudos	Huertas	Menudos	Huertas	Menudos	Huertas	Menudos	Huertas
Cumbres Mayores albarran.	44.880	1.834	59.574	1.834	42.600	1.020	36.000	900	41.000	800
Cumbres S. Bartolomé albarran.	37.248	790	54.426	790	52.896	390	60.000	300	40.000	300
Cumbres Enmedio	4.260		10.426		5.850		10.000		10.000	
Encinasola albarran.	45.336	567	43.864	567	44.566	463	50.000	500	35.000	200
Aracena albarran.							36.000	1.000	31.000	2.400
Galaroza							600		500	
Los Hinojales	67.116 (T)						3.000	68	3.000	102
Aroche albarran.							1.500	51	1.500	34
Almonaster	31.311						35.000	450	15.000	2.000
La Nava	11.214	141	12.552	141	15.520	68	2.000		2.000	
Cortegana albarran.	25.974	88	1.498	88	16.320	391	65.000	2.000	50.000	2.000
El Cerro	26.811						16.000	100	11.000	200
TOTAL1		3.420	182.340	3.420	177.752	2.332	24.000	400	15.000	600
TOTAL2	294.150	185.760			180.084		750		806	
							51.000	102	38.000	204
							395.050	5.871	295.506	8.840
							400.921		304.346	

Cuadro nº 18  
VICARIA DE ZUFRE

	1480		1509		1510		1519		1520	
	Menudos	Huertas	Menudos	Huertas	Menudos	Huertas	Menudos	Huertas	Menudos	Huertas
Santaolalla	1º	60.174	99.190	2.180	39.000		32.000		23.000	
	2º		1.340		554	2.023	2.100	600	1.000	1.800
	albarr						500		200	
Real		7.293	23.873	779	17.557	390	18.000	1.300	8.000	1.500
	albarr						750		102	
Cala		15.000	10.023	800	10.083	400	7.500	1.125	8.500	375
	albarr						100		100	
Almadén		13.539	13.835	812	12.766	735	19.400	700	13.000	1.300
	albarr						200		34	
Castil de las Guardas		23.361	38.640	781	10.422	1.829	30.000	600	35.500	800
	albarr						10.000		1.050	
Castilblanco		11.886	28.400	10	23.329	213	40.000	300	30.000	408
	albarr						1.500		1.100	
Zufre	1º	32.886	25.800	3.080	24.030	2.948	30.000	6.000	28.000	5.000
	2º		3.250		1.562		3.500		3.000	
TOTAL1	albarr						800		700	
		164.139	244.351	8.442	139.303	8.538	196.350	10.625	153.286	11.183
TOTAL2			252.793		147.841		206.975		164.469	

Cuadro nº 19  
VICARÍA DE CONSTANTINA

	1480	1519		1520	
	Menudos	Menudos	Huertas	Menudos	Huertas
Constantina    Sta. Constanza	30.138	16.000	850	18.000	1.000
	17.004	21.000	200	18.000	200
	1.503	450	75	800	100
El Pedroso	21.759	40.000	1.700	30.000	900
Cazalla	32.658	71.000	7.500	40.000	4.000
Puebla de los Infantes	13.968	12.000	1.500	28.000	1.500
Almenara		500		500	
Villanueva del Camino	21.369	24.000	750	21.000	630
S. Nicolás del Puerto	2.037	4.500		3.000	
Peñaflor	38.079	31.000	1.500	41.000	500
Alanís	20.649	50.000	2.000	40.000	3.500
Cantillana		33.500	900	—	
Albarraniego		15.500		12.000	
TOTAL1		319.450	16.975	252.300	12.330
TOTAL2	199.164	336.425		264.630	